

# REUNIÕES DO ORÇAMENTO

➤ **DEVOLUTIVAS**



**PREFEITURA MUNICIPAL  
SÃO JOSÉ DO RIO PRETO**

**GLOBAL**

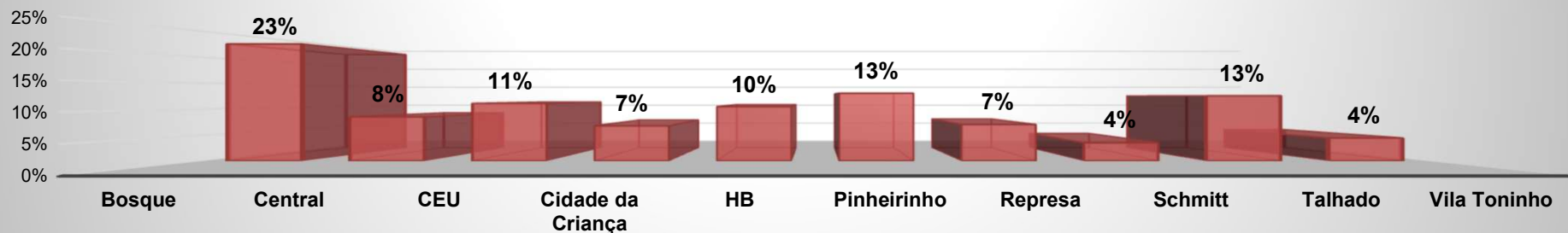


## DEVOLUTIVAS REFERENTES ÀS AUDIÊNCIAS REALIZADAS EM 2022

**TOTAL DE INDICAÇÕES (GLOBAIS): 8.912**

| Região            | Quantidade | Percentual |
|-------------------|------------|------------|
| Bosque            | 2.013      | 23%        |
| Central           | 756        | 8%         |
| CEU               | 990        | 11%        |
| Cidade da Criança | 602        | 7%         |
| HB                | 934        | 10%        |
| Pinheirinho       | 1.166      | 13%        |
| Represa           | 625        | 7%         |
| Schmitt           | 312        | 4%         |
| Talhado           | 1120       | 13%        |
| Vila Toninho      | 394        | 4%         |

### DEMONSTRATIVO DA PROPORÇÃO DE PARTICIPAÇÃO POR REGIÃO





## DEVOLUTIVAS REFERENTES ÀS AUDIÊNCIAS REALIZADAS EM 2022

### PROPORÇÃO DE INDICAÇÕES POR POPULAÇÃO DAS REGIÕES

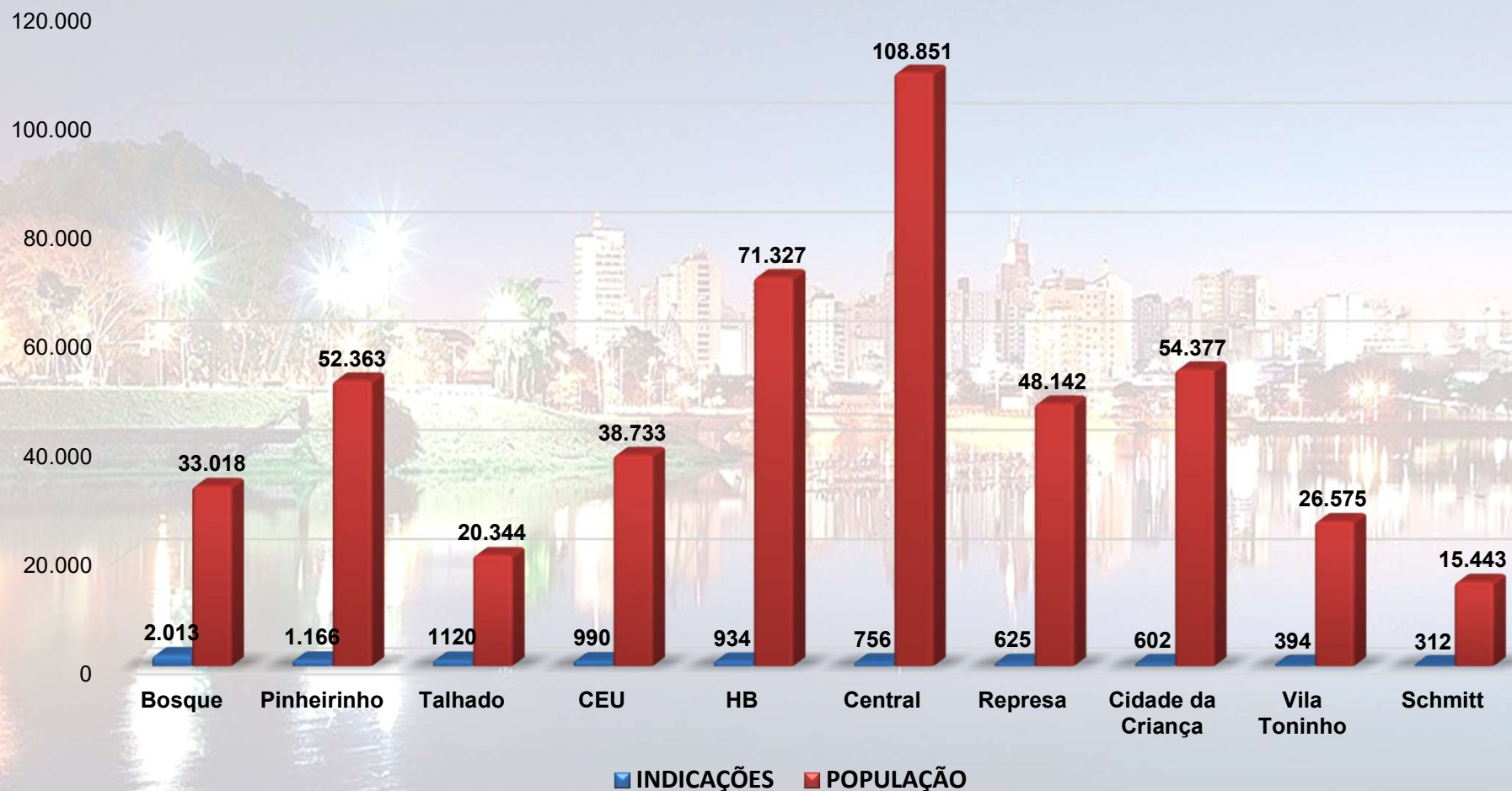
| Região            | População estimada | Indicações | Percentual |
|-------------------|--------------------|------------|------------|
| Bosque            | 33.018             | 2.013      | 06%        |
| Central           | 108.851            | 756        | 01%        |
| CEU               | 38.733             | 990        | 03%        |
| Cidade da Criança | 54.377             | 602        | 01%        |
| HB                | 71.327             | 934        | 01%        |
| Pinheirinho       | 52.363             | 1.166      | 02%        |
| Represa           | 48.142             | 625        | 01%        |
| Schmitt           | 15.443             | 312        | 02%        |
| Talhado           | 20.344             | 1120       | 06%        |
| Vila Toninho      | 26.575             | 394        | 01%        |

**O PERCENTUAL GERAL DE PARTICIPAÇÃO DA POPULAÇÃO DO  
MUNICÍPIO FOI DE 2%**



# DEVOLUTIVAS REFERENTES ÀS AUDIÊNCIAS REALIZADAS EM 2022

## GRÁFICO DEMONSTRATIVO DAS INDICAÇÕES POR REGIÕES





## DEVOLUTIVAS REFERENTES ÀS AUDIÊNCIAS REALIZADAS EM 2022

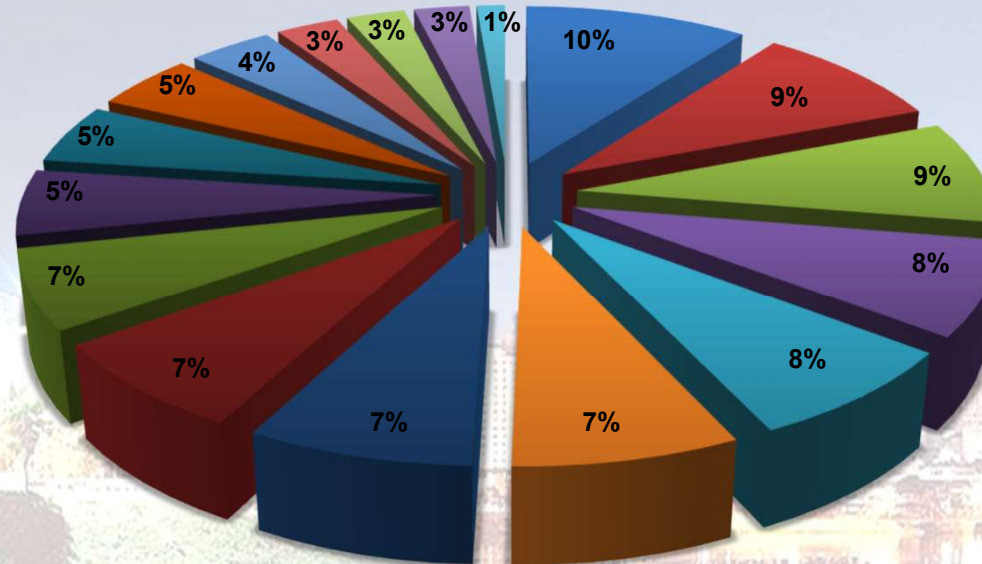
### INDICAÇÕES POR ÁREA DE ATUAÇÃO (GLOBAIS)

| Área de Atuação  | Quantidade | Percentual |
|--|------------|------------|
| Meio Ambiente e Urbanismo                                    | 914        | 10%        |
| Educação   | 789        | 9%         |
| Saúde  | 759        | 9%         |
| Assistência Social   | 693        | 8%         |
| Desenvolvimento Econômico e Negócios de Turismo              | 679        | 8%         |
| Agricultura e Abastecimento                                  | 660        | 7%         |
| Trabalho e Renda   | 657        | 7%         |
| Direito da Mulher, Pessoa com Deficiência e Igualdade Racial | 655        | 7%         |
| Trânsito e Transporte  | 585        | 7%         |
| Habitação  | 481        | 5%         |
| Esportes e Lazer   | 441        | 5%         |
| Infraestrutura e Manutenção Urbana                           | 414        | 5%         |
| Segurança  | 344        | 4%         |
| Cultura  | 258        | 3%         |
| Obras  | 240        | 3%         |
| Defesa Civil   | 227        | 3%         |
| Proteção ao Consumidor                                       | 116        | 1%         |



# DEVOLUTIVAS REFERENTES ÀS AUDIÊNCIAS REALIZADAS EM 2022

## PROPORÇÃO DE INDICAÇÕES POR ÁREA DE ATUAÇÃO



- Meio Ambiente e Urbanismo
- Saúde
- Desenvolvimento Econômico e Negócios de Turismo
- Trabalho e Renda
- Trânsito e Transporte
- Esportes e Lazer
- Segurança
- Obras
- Proteção ao Consumidor
- Educação
- Assistência Social
- Agricultura e Abastecimento
- Direito da Mulher, Pessoa com Deficiência e Igualdade Racial
- Habitação
- Infraestrutura e Manutenção Urbana
- Cultura
- Defesa Civil



# DEVOLUTIVAS REFERENTES ÀS AUDIÊNCIAS REALIZADAS EM 2022

## AUDIÊNCIAS PRESENCIAIS





# DEVOLUTIVAS REFERENTES ÀS AUDIÊNCIAS REALIZADAS EM 2022 - ÍNDICE

## BALANÇO DAS INDICAÇÕES DESTACADAS EM 2022, POR EIXO DE ATUAÇÃO

### EIXO DESENVOLVIMENTO INSTITUCIONAL

| Área de Atuação                                 | Página |
|---|--------|
| Defesa Civil                                    | 09     |
| Desenvolvimento Econômico e Negócios de Turismo | 13     |
| Proteção ao Consumidor                          | 18     |

### EIXO DESENVOLVIMENTO URBANO E AMBIENTAL

| Área de Atuação                    | Página |
|------------------------------------|--------|
| Agricultura e Abastecimento        | 21     |
| Trânsito e Transporte              | 26     |
| Habitação                          | 30     |
| Meio Ambiente e Urbanismo          | 39     |
| Obras                              | 47     |
| Infraestrutura e Manutenção Urbana | 51     |
| Segurança                          | 57     |





# DEVOLUTIVAS REFERENTES ÀS AUDIÊNCIAS REALIZADAS EM 2022 - ÍNDICE

## EIXO DESENVOLVIMENTO SOCIAL

| Área de Atuação  | Página |
|--|--------|
| Assistência Social   | 61     |
| Cultura  | 65     |
| Direito da Mulher, Pessoa com Deficiência e Igualdade Racial | 69     |
| Esportes e Lazer   | 76     |
| Educação   | 85     |
| Saúde  | 93     |
| Trabalho e Renda   | 103    |

## RELAÇÃO DOS BAIRROS QUE COMPÕEM CADA REGIÃO

| Região            | Página |
|-------------------|--------|
| Bosque            | 113    |
| Central           | 114    |
| CEU               | 117    |
| Cidade da Criança | 118    |
| HB                | 119    |

| Região       | Página |
|--------------|--------|
| Pinheirinho  | 122    |
| Represa      | 124    |
| Schmitt      | 125    |
| Talhado      | 126    |
| Vila Toninho | 126    |



# Desenvolvimento Institucional

## 1.1. DEFESA CIVIL

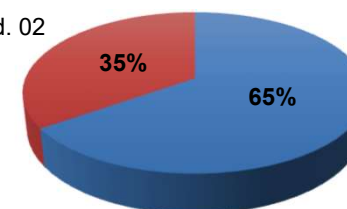
| Cód. | Indicação de Prioridade  | Total Indicações |
|------|--|------------------|
| 01   | Prevenção de queimadas (ampliar/melhorar)                      | 148              |
| 02   | Prevenção de riscos e desastres naturais (implementar/ampliar) | 079              |

### TOTAL DE INDICAÇÕES NA ÁREA : 227

| QUADRO DEMONSTRATIVO POR REGIÃO |                          |           |            |
|---------------------------------|--------------------------|-----------|------------|
| REGIÃO                          | Quantidade de Indicações |           | TOTAL      |
|                                 | Cód. 01                  | Cód. 02   |            |
| Bosque                          | 40                       | 17        | 57         |
| Central                         | 18                       | 10        | 28         |
| CEU                             | 12                       | 08        | 20         |
| Cidade da Criança               | 06                       | 06        | 12         |
| HB                              | 18                       | 12        | 30         |
| Pinheirinho                     | 17                       | 12        | 29         |
| Represa                         | 12                       | 00        | 12         |
| Schmitt                         | 04                       | 02        | 06         |
| Talhado                         | 17                       | 09        | 26         |
| Vila Toninho                    | 04                       | 03        | 07         |
| <b>TOTAL:</b>                   | <b>148</b>               | <b>79</b> | <b>227</b> |

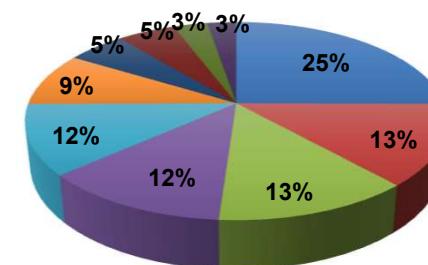
### PROPORÇÃO POR INDICAÇÃO

■ Cod. 01 ■ Cod. 02



### PROPORÇÃO DE INDICAÇÕES POR REGIÃO

■ Bosque  
 ■ HB  
 ■ Pinheirinho  
 ■ Central  
 ■ Talhado  
 ■ CEU  
 ■ Cidade da Criança  
 ■ Represa  
 ■ Vila Toninho  
 ■ Schmitt

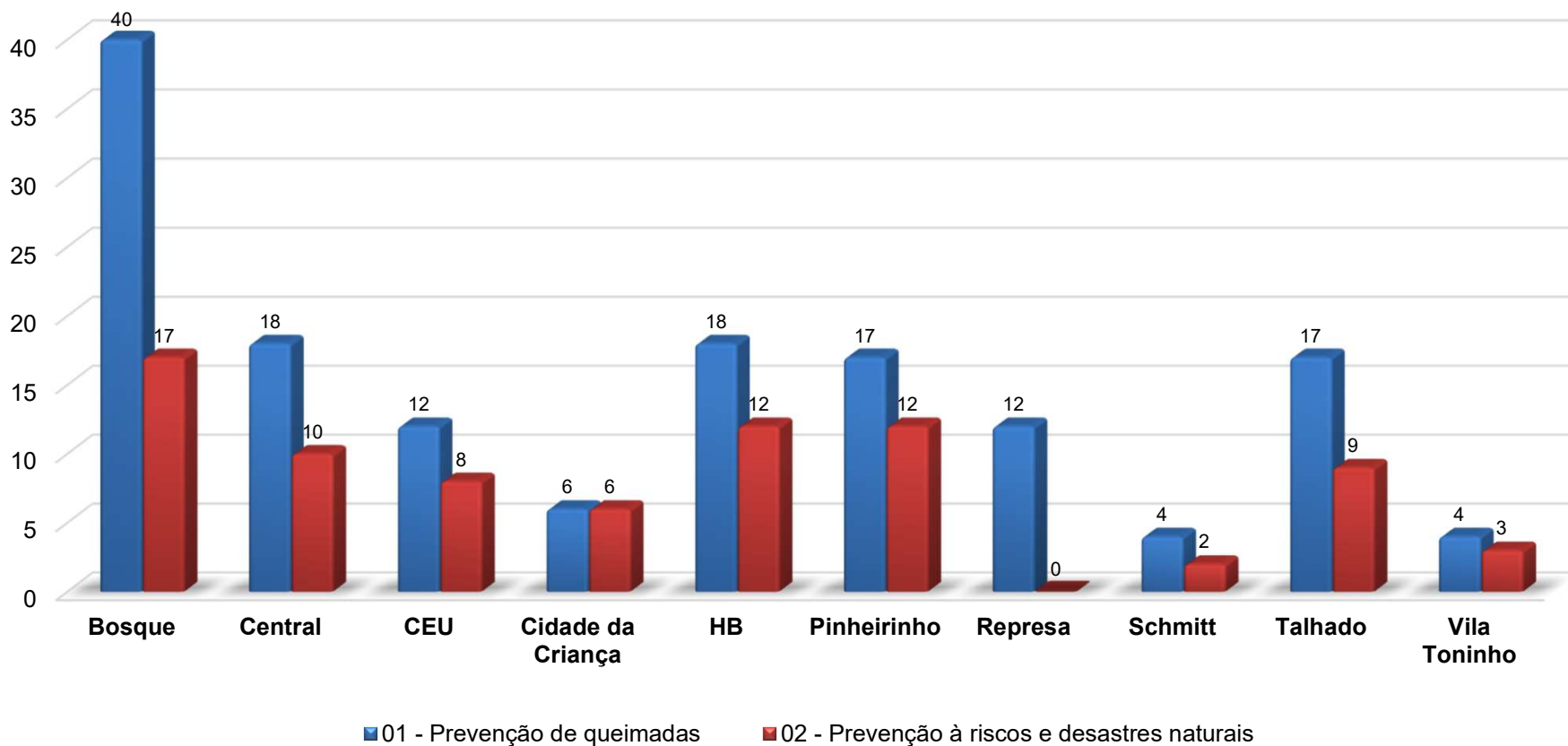




# Desenvolvimento Institucional

## 1.1. DEFESA CIVIL

### DEMONSTRATIVO DE INDICAÇÕES POR REGIÃO





# Desenvolvimento Institucional

## 1.1. DEFESA CIVIL

### Informações Apuradas

Em resposta às indicações de prioridade destacadas pelos munícipes nas audiências públicas, a Diretoria de Defesa Civil informou que:

- ✓ **01 - Prevenção de queimadas:** O Decreto nº 18.524/2020 dispõe sobre o Plano Municipal de Contingência para Prevenção e Combate à Queimadas, composta por diversas Secretarias, Instituições Públicas, privadas e sociedade civil. O presente plano de Contingência está estruturado em 4(quatro) pilares de operacionalidade: Educação e Sensibilização da População; Prevenção e Monitoramento; Fiscalização e Ações legais e Combate a incêndios, todas as ações Coordenadas pelo Diretor de Proteção e Defesa Civil, Coronel Carlos Lamin. Ainda conta com comitê que se reúne periodicamente, com mais intensidade no período de estiagem de maio a setembro.
- ✓ **02 - Prevenção a riscos e desastres naturais:** A Defesa Civil, em parceria com as Secretarias de Obras e Serviços Gerais, gera pedidos de providências em razão de vistorias e inspeções previstos em nosso Mapa de Riscos, que envolvem vistorias em córregos, piscinões, canais de córregos e sistema de microdrenagem. Em razão deste trabalho, está sendo feito projeto de construção de piscinões, a montante, no córrego Aterrado na Av. Murchid Homsy. Também é constante a limpeza e manutenção das calhas dos córregos e piscinões.  
Ações reativas também são desenvolvidas a partir da demanda de munícipes quando tem suas residências ou comércios invadidos pelas águas de chuvas. Vários serviços são realizados em razão da demanda e com objetivo de evitar inundação e enchentes, principalmente, nos fundos de vales, onde estão localizadas as nossas principais avenidas que têm córregos em sua extensão.



# Desenvolvimento Institucional

## 1.1. DEFESA CIVIL

### Informações Apuradas

É disponibilizado o sistema de alerta da defesa civil à população, noticiando à população sobre possíveis desastres. Os munícipes se cadastram enviando um SMS para o número 40199 e colocando no texto o seu código de endereçamento postal – CEP, assim, nas vésperas de uma tempestade, por exemplo, um alerta é enviado para os aparelhos cadastrados.

Em 2022 a Defesa Civil apresentou o Plano Municipal Integrado de Gerenciamento de Assistências Humanitárias para Situações de Desastres. O plano consiste em criar estratégias integradas para socorrer as necessidades imediatas de pessoas afetadas por grandes desastres naturais ou tecnológicos.

A versão inicial do plano traz o mapeamento da cidade com a divisão por regiões e quantificação do nível de risco de ocorrências de grandes proporções.



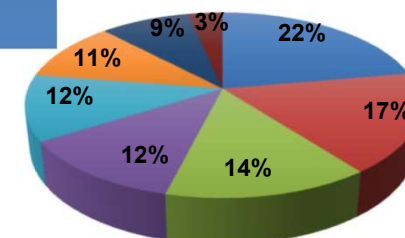

# Desenvolvimento Institucional

## 1.2. DESENVOLVIMENTO ECONÔMICO E NEGÓCIOS DE TURISMO

| Cód. | Indicação de Prioridade  | Total Indicações |
|------|--|------------------|
| 01   | Apoio à instalação de indústrias e empresas (ampliar)            | 151              |
| 02   | Apoio ao empreendedorismo (ampliar/melhorar)                     | 118              |
| 03   | Comércio local e corredores comerciais (implantar/ampliar)       | 97               |
| 04   | Pontos Turísticos (implantar/melhorar/ampliar)                   | 82               |
| 05   | Centro de Eventos (implantar/ampliar)                            | 78               |
| 06   | Artesanato (ampliar)   | 71               |
| 07   | Ações de inovação e criação de novos negócios (ampliar/melhorar) | 59               |
| 08   | Acesso ao crédito (ampliar)                                      | 23               |

**TOTAL DE INDICAÇÕES NA ÁREA: 679**

### PROPORÇÃO POR INDICAÇÃO





# Desenvolvimento Institucional

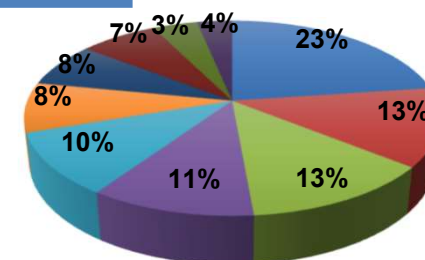
## 1.2. DESENVOLVIMENTO ECONÔMICO E NEGÓCIOS DE TURISMO

### QUADRO DEMONSTRATIVO POR REGIÃO

| REGIÃO            | Quantidade de Indicações |            |           |           |           |           |           |           | TOTAL      |
|-------------------|--------------------------|------------|-----------|-----------|-----------|-----------|-----------|-----------|------------|
|                   | Cód. 01                  | Cód. 02    | Cód. 03   | Cód. 04   | Cód. 05   | Cód. 06   | Cód. 07   | Cód. 08   |            |
| Bosque            | 31                       | 43         | 20        | 12        | 13        | 09        | 20        | 07        | 155        |
| Central           | 13                       | 09         | 05        | 10        | 08        | 06        | 04        | 01        | 56         |
| CEU               | 17                       | 05         | 13        | 07        | 12        | 06        | 09        | 01        | 70         |
| Cidade da Criança | 10                       | 10         | 07        | 09        | 05        | 08        | 01        | 00        | 50         |
| HB                | 11                       | 11         | 10        | 13        | 08        | 12        | 05        | 04        | 74         |
| Pinheirinho       | 27                       | 15         | 10        | 09        | 10        | 09        | 04        | 04        | 88         |
| Represa           | 10                       | 06         | 09        | 07        | 07        | 02        | 05        | 03        | 49         |
| Schmitt           | 02                       | 01         | 02        | 05        | 01        | 08        | 03        | 00        | 22         |
| Talhado           | 24                       | 16         | 17        | 05        | 09        | 08        | 05        | 03        | 87         |
| Vila Toninho      | 06                       | 02         | 04        | 05        | 05        | 03        | 03        | 00        | 28         |
| <b>TOTAL:</b>     | <b>151</b>               | <b>118</b> | <b>97</b> | <b>82</b> | <b>78</b> | <b>71</b> | <b>59</b> | <b>23</b> | <b>679</b> |

### PROPORÇÃO DE INDICAÇÕES POR REGIÃO

- Bosque
- Talhado
- CEU
- Cidade da Criança
- Vila Toninho
- Pinheirinho
- HB
- Central
- Represa
- Schmitt

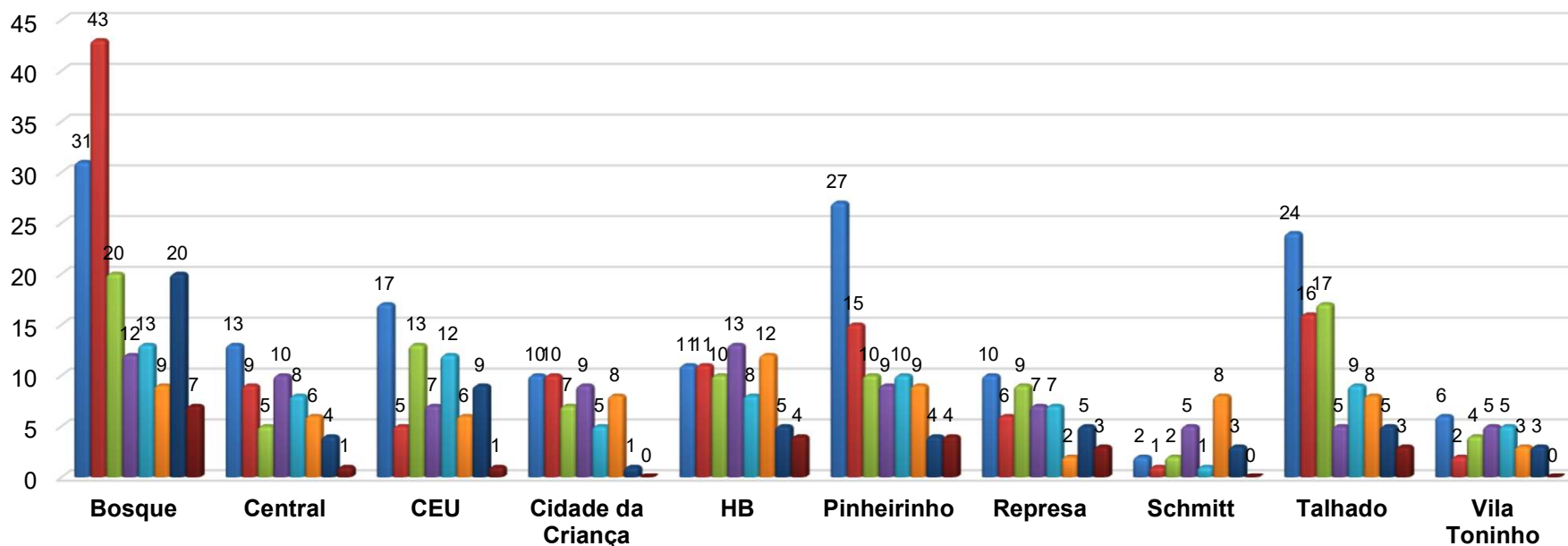




# Desenvolvimento Institucional

## 1.2. DESENVOLVIMENTO ECONÔMICO E NEGÓCIOS DE TURISMO

### DEMONSTRATIVO DE INDICAÇÕES POR REGIÃO



01 - Apoio à instalação de indústrias e empresas (ampliar)

03 - Comércio local e corredores comerciais (implantar/ampliar)

05 - Centro de Eventos (implantar/ampliar)

07 - Ações de inovação e criação de novos negócios (ampliar/melhorar)

02 - Apoio ao empreendedorismo (ampliar/melhorar)

04 - Pontos Turísticos (implantar/melhorar/ampliar)

06 - Artesanato (ampliar)

08 - Acesso ao crédito (ampliar)





# Desenvolvimento Institucional

## 1.2. DESENVOLVIMENTO ECONÔMICO E NEGÓCIOS DE TURISMO

### Informações Apuradas

Em resposta às indicações de prioridade destacadas pelos munícipes nas audiências públicas, a Secretaria Municipal de Desenvolvimento e Negócios de Turismo informou que:

- ✓ **01, 03 e 07 - Apoio à instalação de indústrias e empresas/ Comércio local e corredores comerciais/ Ações de inovação e criação de novos negócios:** O Município realiza várias parcerias visando projetos e modernização de legislação, realiza visitas técnicas à outras localidades, apoia e participa de eventos voltados a novos negócios, além de várias ações estão sendo realizadas através do Projeto de Inclusão Produtiva em parceria com outras secretarias, Sebrae e FGV.
- ✓ **02 - Apoio ao Empreendedorismo (ampliar/melhorar):** A SEMDEC disponibiliza o atendimento e orientação para pequenos empreendedores através da Sala do Empreendedor, é Praça Paul Saint Harris, 100 – Centro e do Sebrae Aqui, na Av. Mirassolândia, 1810, Conj. Hab. Costa do Sol.
- ✓ **04 - Pontos Turísticos (implantar/melhorar/ampliar):** Todos Pontos Turísticos foram mapeados, não somente os existentes em nosso município, mas nas cidades vizinhas através do Programa de Regionalização do Turismo. São José do Rio Preto faz parte do “Mapa do Turismo Brasileiro” do Ministério do Turismo, a Prefeitura e o COMTUR receberão a Certificação. O município atualmente faz parte do Caminho da Fé, com a criação do Ramal São José, um dos mais longos caminhos de peregrinação, com 894 km de extensão até Aparecida. Lançado recentemente em parceria com a ACIRP, a Rota Caipira Cicloturismo cuja extensão é de 260 quilômetros e passa por 14 cidades do entorno de São José do Rio Preto com trechos de até 32 km. Desenvolvido em parceria com o SENAR está em fase de implantação, com alguns empreendimentos já funcionando o “ROTA CAIPIRA TURISMO RURAL” em Eng. Schmitt.



# Desenvolvimento Institucional

## 1.2. DESENVOLVIMENTO ECONÔMICO E NEGÓCIOS DE TURISMO

### Informações Apuradas

- ✓ **05 - Centro de Eventos/Convenções:** Quanto ao Centro de Convenções, ações estão sendo realizadas pela Prefeitura no sentido de reformar o Granelero da Swift para que seja melhor utilizado para eventos, feiras e convenções. O antigo Centro de Convenções da ACIRP na Av. Bady Bassitt está passando por reformas e a entidade já apresentou proposta para a construção de um novo local para esta finalidade, mais amplo e funcional.
- ✓ **06 - Artesanato:** O Artesanato na cidade tem todo o apoio da Secretaria de Desenvolvimento, que oferece orientações para a formalização junto à SUTACO - Subsecretaria do Trabalho Artesanal nas Comunidades, entidade ligada ao Desenvolvimento Econômico, Ciência, Tecnologia e Inovação do Governo do Estado de São Paulo. Foram realizadas várias orientações e capacitações em parceria como SEBRAE-SP, voltado para os artesãos da cidade. Encontra-se em fase de revitalização a Casa Amarela, na extensão da Estação Ferroviária de Rio Preto que se tornará a Casa do Artesão.
- ✓ **08 - Acesso ao crédito (ampliar):** O Município disponibiliza oferta de crédito voltado ao pequeno empreendedor, o Banco do Povo Paulista cujo atendimento se realiza na Sala do Empreendedor e Sebrae Aqui, que neste ano mais de 5 milhões de reais foram disponibilizados para os pequenos negócios locais.



# Desenvolvimento Institucional

## 1.3. PROTEÇÃO AO CONSUMIDOR

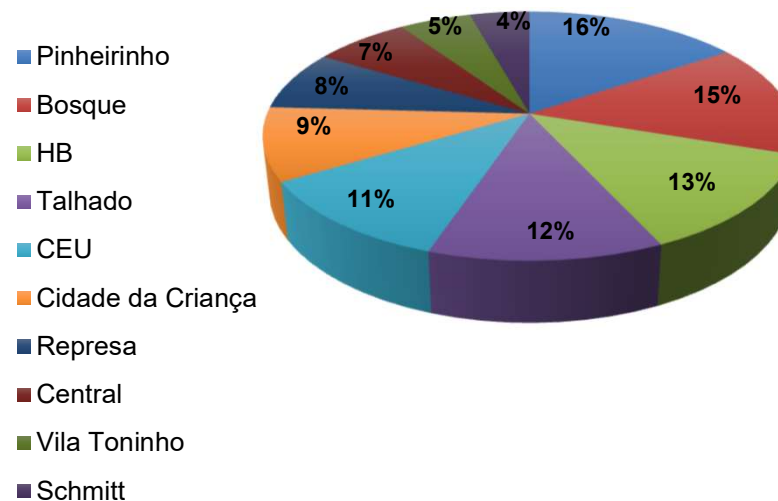
| Cód. | Indicação de Prioridade                               | Total Indicações |
|------|---|------------------|
| 01   | Atendimento e Defesa do Consumidor (ampliar/melhorar) | 116              |

**TOTAL DE INDICAÇÕES NA ÁREA: 116**

### QUADRO DEMONSTRATIVO POR REGIÃO

| REGIÃO            | Quantidade de Indicações |
|-------------------|--------------------------|
|                   | Cód. 01                  |
| Bosque            | 17                       |
| Central           | 08                       |
| CEU               | 13                       |
| Cidade da Criança | 11                       |
| HB                | 15                       |
| Pinheirinho       | 18                       |
| Represa           | 09                       |
| Schmitt           | 05                       |
| Talhado           | 14                       |
| Vila Toninho      | 06                       |
| <b>TOTAL:</b>     | <b>116</b>               |

### PROPORÇÃO DE INDICAÇÕES POR REGIÃO

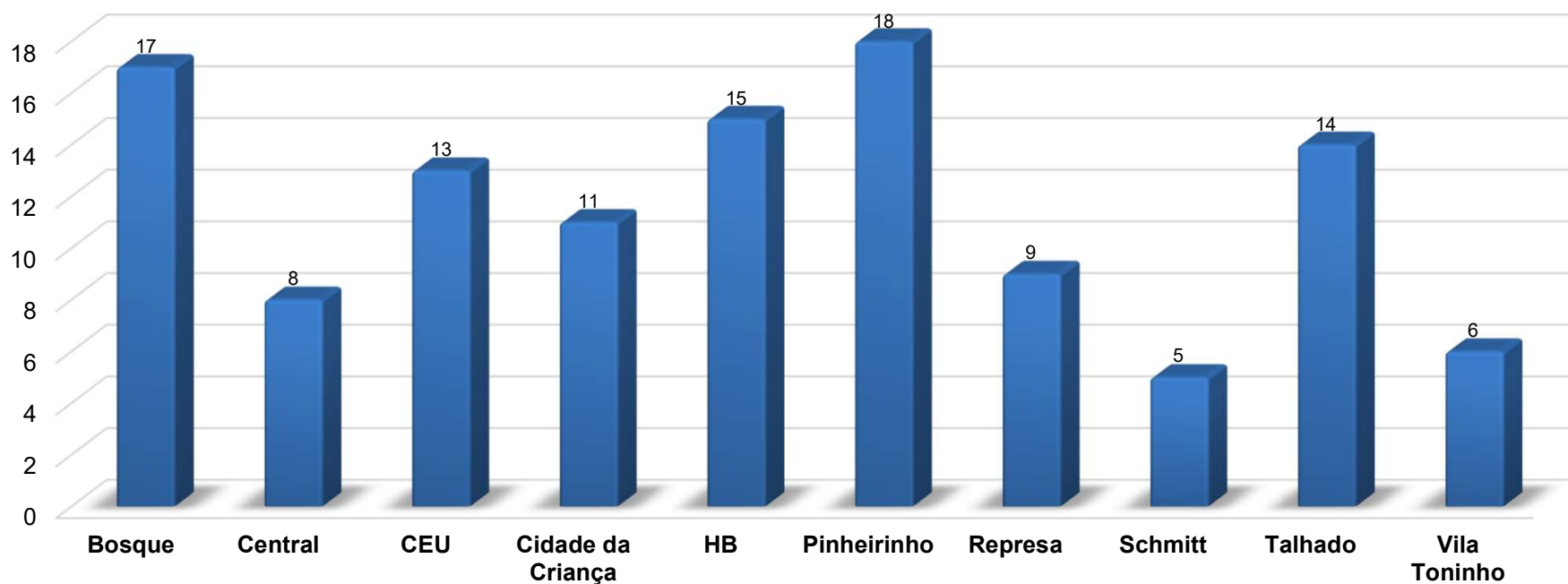




# Desenvolvimento Institucional

## 1.3. PROTEÇÃO AO CONSUMIDOR

### DEMONSTRATIVO DE INDICAÇÕES POR REGIÃO



01 - Atendimento e defesa do consumidor (ampliar/melhorar)



# Desenvolvimento Institucional

## 1.3. PROTEÇÃO AO CONSUMIDOR

### Informações Apuradas

Em resposta às indicações de prioridade destacadas pelos munícipes nas audiências públicas, o PROCON informa que:

- ✓ **01 - Atendimento e Defesa do Consumidor:** Está em implantação o PROCON móvel que percorrerá os bairros do Município, com 3 mini salas e 1 balcão externo para atendimento de pessoas com mobilidade reduzida (início em 07 de novembro de 2022);
- Disponibiliza o serviço de WhatsApp, que registra reclamações - 17-99627-0528;
- Atende através das Redes Sociais - Facebook e Instagram, esclarecendo dúvidas;
- Está em fase final de implantação do aplicativo do PROCON, que será disponibilizado para registro de reclamações.



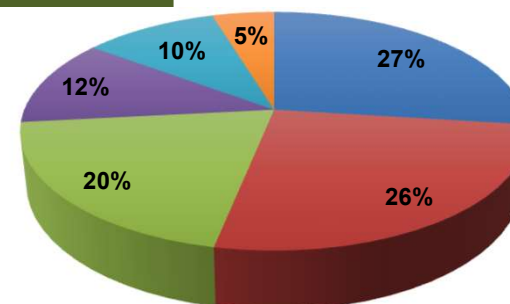

# Desenvolvimento Urbano e Ambiental

## 2.1. AGRICULTURA E ABASTECIMENTO

| Cód. | Indicação de Prioridade                          | Total de Indicações |
|------|--|---------------------|
| 01   | Feiras livres (implantar/melhorar)               | 178                 |
| 02   | Hortas Urbanas (implantar)                       | 173                 |
| 03   | Banco de Alimentos (ampliar/melhorar)            | 133                 |
| 04   | Agricultura Familiar (ampliar/melhorar)          | 78                  |
| 05   | Estradas Rurais (melhorar)                       | 67                  |
| 06   | Apoio à produção agropecuária (ampliar/melhorar) | 31                  |

**TOTAL DE INDICAÇÕES NA ÁREA: 660**

### PROPORÇÃO POR INDICAÇÃO





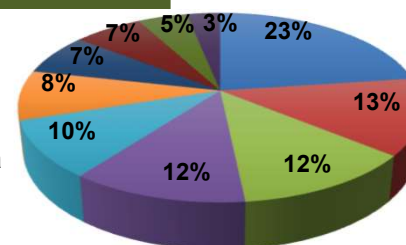

# Desenvolvimento Institucional

## 2.1. AGRICULTURA E ABASTECIMENTO

### QUADRO DEMONSTRATIVO POR REGIÃO

| REGIÃO                   | Quantidade de Indicações |            |            |           |           |           | TOTAL      |
|--------------------------|--------------------------|------------|------------|-----------|-----------|-----------|------------|
|                          | Cód. 01                  | Cód. 02    | Cód. 03    | Cód. 04   | Cód. 05   | Cód. 06   |            |
| <b>Bosque</b>            | 40                       | 30         | 35         | 19        | 21        | 06        | <b>151</b> |
| <b>Central</b>           | 12                       | 16         | 15         | 05        | 03        | 05        | <b>56</b>  |
| <b>CEU</b>               | 30                       | 24         | 13         | 05        | 05        | 02        | <b>79</b>  |
| <b>Cidade da Criança</b> | 14                       | 12         | 07         | 04        | 04        | 02        | <b>43</b>  |
| <b>HB</b>                | 14                       | 22         | 11         | 05        | 09        | 03        | <b>64</b>  |
| <b>Pinheirinho</b>       | 16                       | 19         | 19         | 17        | 06        | 05        | <b>82</b>  |
| <b>Represa</b>           | 08                       | 16         | 09         | 06        | 06        | 02        | <b>47</b>  |
| <b>Schmitt</b>           | 07                       | 02         | 03         | 04        | 04        | 01        | <b>21</b>  |
| <b>Talhado</b>           | 27                       | 21         | 16         | 10        | 09        | 03        | <b>86</b>  |
| <b>Vila Toninho</b>      | 10                       | 11         | 05         | 03        | 00        | 02        | <b>31</b>  |
| <b>TOTAL:</b>            | <b>178</b>               | <b>173</b> | <b>133</b> | <b>78</b> | <b>67</b> | <b>31</b> | <b>660</b> |

### PROPORÇÃO DE INDICAÇÕES POR REGIÃO

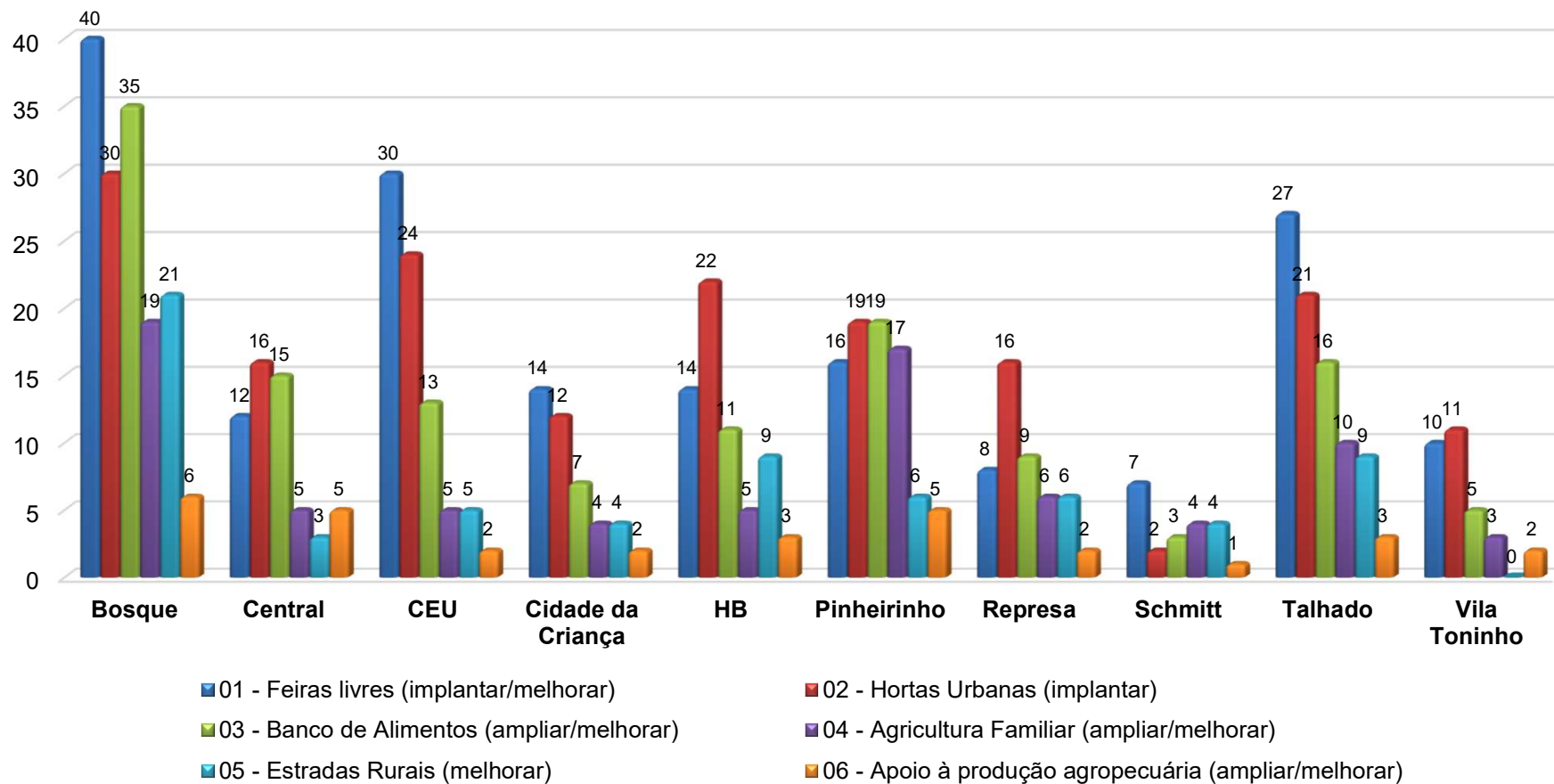




# Desenvolvimento Institucional

## 2.1. AGRICULTURA E ABASTECIMENTO

### DEMONSTRATIVO DE INDICAÇÕES POR REGIÃO







# Desenvolvimento Urbano e Ambiental

## 2.1. AGRICULTURA E ABASTECIMENTO

### Informações Apuradas

✓ Em resposta às indicações de prioridade destacadas pelos munícipes nas audiências públicas, a Secretaria de Agricultura e Abastecimento informa que:

✓ **01 - Feiras Livres:** O processo de implantação de uma nova feira parte da mobilização da comunidade que demonstra o interesse identificando o bairro e rua que deseja a instalação da Feira Livre, uma vez que demanda do aceite dos moradores da rua em questão, que será interdita em determinado dia e período para o funcionamento da feira livre. Demonstrado o interesse e protocolado o pedido na Secretaria de Agricultura e Abastecimento, é iniciado o estudo de viabilidade que envolve, além do aceite dos moradores, a inscrição de feirantes interessados em atender a região. Em 2022 as Feiras Livres estavam distribuídas da seguinte forma:

| Região            | População Aproximada | Quantidade de Feiras |
|-------------------|----------------------|----------------------|
| Bosque            | 33.018               | 01                   |
| Central           | 108.851              | 09                   |
| CEU               | 38.733               | 00                   |
| Cidade da Criança | 54.377               | 02                   |
| HB                | 71.327               | 03                   |
| Pinheirinho       | 52.363               | 01                   |
| Represa           | 48.142               | 01                   |
| Schmitt           | 15.443               | 01                   |
| Talhado           | 20.344               | 00                   |
| Vila Toninho      | 26.575               | 02                   |
| TOTAL:            | 469.173              | 20                   |



# Desenvolvimento Urbano e Ambiental

## 2.1. AGRICULTURA E ABASTECIMENTO

### Informações Apuradas

- ✓ **02 - Hortas urbanas:** A instituição de uma horta urbana / comunitária parte da organização da comunidade que deve identificar a área onde pretende manter a horta, as pessoas envolvidas para a manutenção da mesma, a fonte de água para irrigação, entre outros aspectos. O papel da Secretaria de Agricultura e Abastecimento é do apoio técnico para a implementação, a limpeza do terreno, o auxílio com insumos e outras atividades dentro das possibilidades de execução da pasta;
- ✓ **03 - Banco Municipal de Alimentos:** É vinculado ao número de pessoas cadastradas nos CRAS para o benefício e entidades socioassistenciais referenciadas pelo Fundo Social de Solidariedade. Não é possível fazer ampliação de atendimento, sem a demanda estar cadastrada para o recebimento.
- ✓ **04 - Agricultura Familiar:** Todos os temas inerentes à produção são trabalhados de forma contínua pela Secretaria de Agricultura e Abastecimento que possui um programa consistente de apoio ao pequeno produtor que é, aliás, o principal fornecedor de gêneros alimentícios in natura para a Alimentação Escolar.
- ✓ **05 - Estradas Rurais:** A Secretaria de Agricultura e Abastecimento estruturou a frota da Patrulha Agrícola para melhoria e manutenção constante das estradas rurais municipais. Desta forma, identificado um trecho de estrada rural que demanda intervenção, é necessário informar qual é a estrada para a devida análise técnica e programação de execução dentro do planejamento;
- ✓ **06 - Apoio à produção agropecuária:** A Secretaria de Agricultura e Abastecimento mantém o Centro de Produção e Transferência de Tecnologia Agropecuária, área de cultivo orgânico, cuja produção é totalmente enviada ao Banco Municipal de Alimentos. No local funciona ainda a Central de Compostagem e está em fase final a edificação que abrigará o Centro de Treinamentos (Transferência de Tecnologia).



# Desenvolvimento Urbano e Ambiental

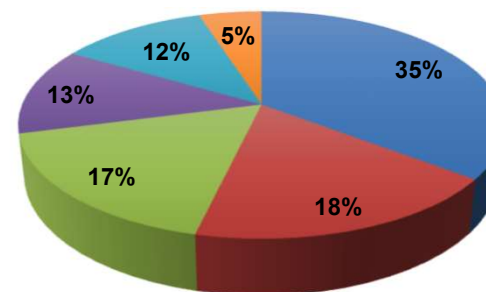
## 2.2. TRÂNSITO E TRANSPORTE

| Cód. | Indicação de Prioridade                     | Total de Indicações |
|------|---|---------------------|
| 01   | Transporte público (ampliar/melhorar)       | 207                 |
| 02   | Sinalização (implantar/melhorar)            | 107                 |
| 03   | Lombadas/Lombofaixa (implantar)             | 101                 |
| 04   | Mini terminais urbanos (implementar)        | 73                  |
| 05   | Educação para o trânsito (ampliar/melhorar) | 68                  |
| 06   | Bolsões para estacionamento (implementar)   | 29                  |

**TOTAL DE INDICAÇÕES NA ÁREA: 585**

### PROPORÇÃO POR INDICAÇÃO

Cod. 01 Cod. 02  
Cod. 03 Cod. 04  
Cod. 05 Cod. 06





# Desenvolvimento Institucional

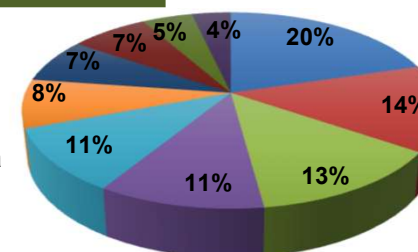
## 2.2. TRÂNSITO E TRANSPORTE

### QUADRO DEMONSTRATIVO POR REGIÃO

| REGIÃO            | Quantidade de Indicações |            |            |           |           |           | TOTAL      |
|-------------------|--------------------------|------------|------------|-----------|-----------|-----------|------------|
|                   | Cód. 01                  | Cód. 02    | Cód. 03    | Cód. 04   | Cód. 05   | Cód. 06   |            |
| Bosque            | 45                       | 18         | 29         | 16        | 08        | 03        | 119        |
| Central           | 08                       | 10         | 02         | 04        | 10        | 09        | 43         |
| CEU               | 17                       | 13         | 16         | 09        | 06        | 03        | 64         |
| Cidade da Criança | 13                       | 13         | 06         | 04        | 05        | 01        | 42         |
| HB                | 27                       | 08         | 06         | 07        | 12        | 01        | 61         |
| Pinheirinho       | 31                       | 20         | 09         | 09        | 10        | 04        | 83         |
| Represa           | 07                       | 09         | 14         | 04        | 10        | 03        | 47         |
| Schmitt           | 12                       | 01         | 03         | 05        | 00        | 00        | 21         |
| Talhado           | 41                       | 07         | 12         | 12        | 04        | 02        | 78         |
| Vila Toninho      | 06                       | 08         | 04         | 03        | 03        | 03        | 27         |
| <b>TOTAL:</b>     | <b>207</b>               | <b>107</b> | <b>101</b> | <b>73</b> | <b>68</b> | <b>29</b> | <b>585</b> |

### PROPORÇÃO DE INDICAÇÕES POR REGIÃO

- Bosque
- Talhado
- HB
- Central
- Vila Toninho
- Pinheirinho
- CEU
- Represa
- Cidade da Criança
- Schmitt

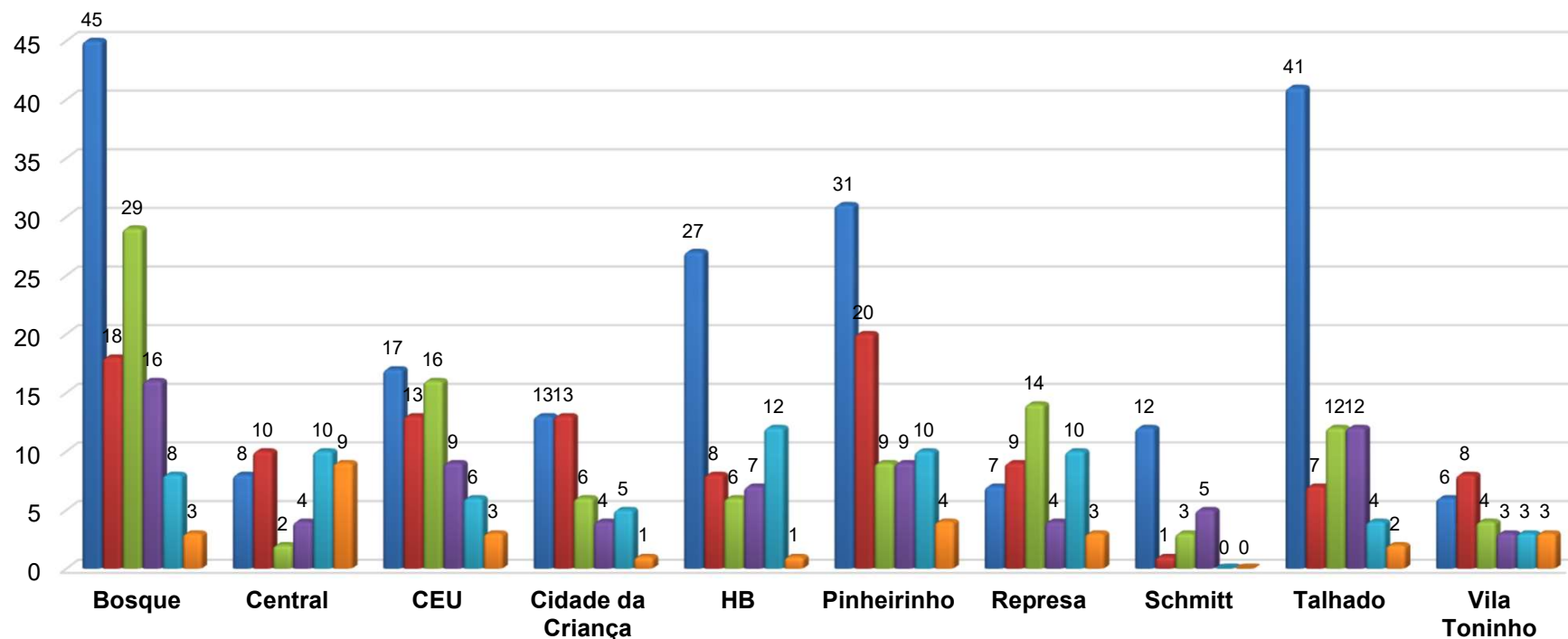




# Desenvolvimento Institucional

## 2.2. TRÂNSITO E TRANSPORTE

### DEMONSTRATIVO DE INDICAÇÕES POR REGIÃO



- 01 - Transporte público (ampliar/melhorar)
- 03 - Lombadas/ Lombofaixa (implantar)
- 05 - Educação para o trânsito (ampliar/melhorar)

- 02 - Sinalização (implantar/melhorar)
- 04 - Mini terminais urbanos (implementar)
- 06 - Bolsões para estacionamento



# Desenvolvimento Urbano e Ambiental

## 2.2. TRÂNSITO TRANSPORTE

### Informações Apuradas

Em resposta às indicações de prioridade destacadas pelos munícipes nas audiências públicas, a Secretaria de Trânsito, Transporte e Segurança informa que:

- ✓ **01 - Transporte público (ampliar/melhorar)**: Depende da demanda de passageiros, é necessário aumentar a quantidade de ônibus e viagens respeitando o número mínimo de passageiros, para não acarretar aumento do custo e conseqüente majoração da passagem;
- ✓ **02 - Sinalização (implantar/melhorar)**: Identificada a necessidade de implantação ou melhoria da sinalização, a Secretaria realiza estudo e elabora projeto específico tanto da sinalização horizontal quanto da sinalização vertical, para posterior efetivação conforme demanda;
- ✓ **03 - Lombadas/Lombofaixas (implantar)**: Será objeto de estudo técnico, elaborado para atender as determinações do CONTRAN;
- ✓ **04 - Mini terminais urbanos (implementar)**: A implementação de novos terminais urbanos depende da demanda de passageiros, e são instalados sempre em locais cuja demanda justifique a instalação;
- ✓ **05 - Educação para o trânsito (ampliar/melhorar)**: É realizada nas escolas, o Departamento de Educação de Trânsito vai às escolas, leva a minicidade do Trânsito para as crianças aprenderem brincando, realiza palestras, entrega informativos e faz dinâmicas com as crianças, transmitindo as boas práticas àqueles que serão os futuros condutores.
- ✓ **06 - Bolsões para estacionamento (implementar)**: Os técnicos responsáveis estão realizando estudos para apurar demanda e a viabilidade de implantação de mais bolsões.



# Desenvolvimento Urbano e Ambiental

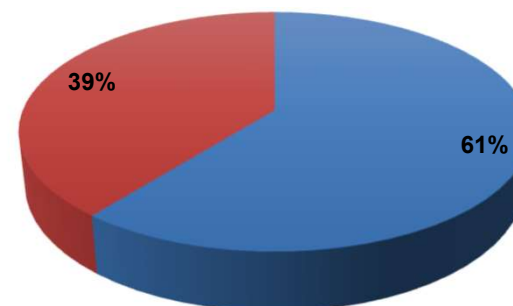
## 2.3. HABITAÇÃO

| Cód. | Indicação de Prioridade                    | Total de Indicações |
|------|--|---------------------|
| 01   | Programas habitacionais (ampliar)          | 292                 |
| 02   | Regularização fundiária (ampliar/melhorar) | 189                 |

**TOTAL DE INDICAÇÕES NA ÁREA: 481**

### PROPORÇÃO POR INDICAÇÃO

■ Cod. 01 ■ Cod. 02





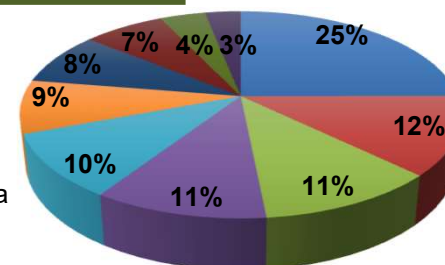

# Desenvolvimento Institucional

## 2.3. HABITAÇÃO

QUADRO DEMONSTRATIVO POR REGIÃO

| REGIÃO            | Quantidade de Indicações |            | TOTAL      |
|-------------------|--------------------------|------------|------------|
|                   | Cód. 01                  | Cód. 02    |            |
| Bosque            | 73                       | 47         | 120        |
| Central           | 27                       | 13         | 40         |
| CEU               | 32                       | 20         | 52         |
| Cidade da Criança | 21                       | 13         | 34         |
| HB                | 24                       | 24         | 48         |
| Pinheirinho       | 42                       | 17         | 59         |
| Represa           | 21                       | 19         | 40         |
| Schmitt           | 10                       | 05         | 15         |
| Talhado           | 31                       | 23         | 54         |
| Vila Toninho      | 11                       | 08         | 19         |
| <b>TOTAL:</b>     | <b>292</b>               | <b>189</b> | <b>481</b> |

PROPORÇÃO DE INDICAÇÕES POR REGIÃO



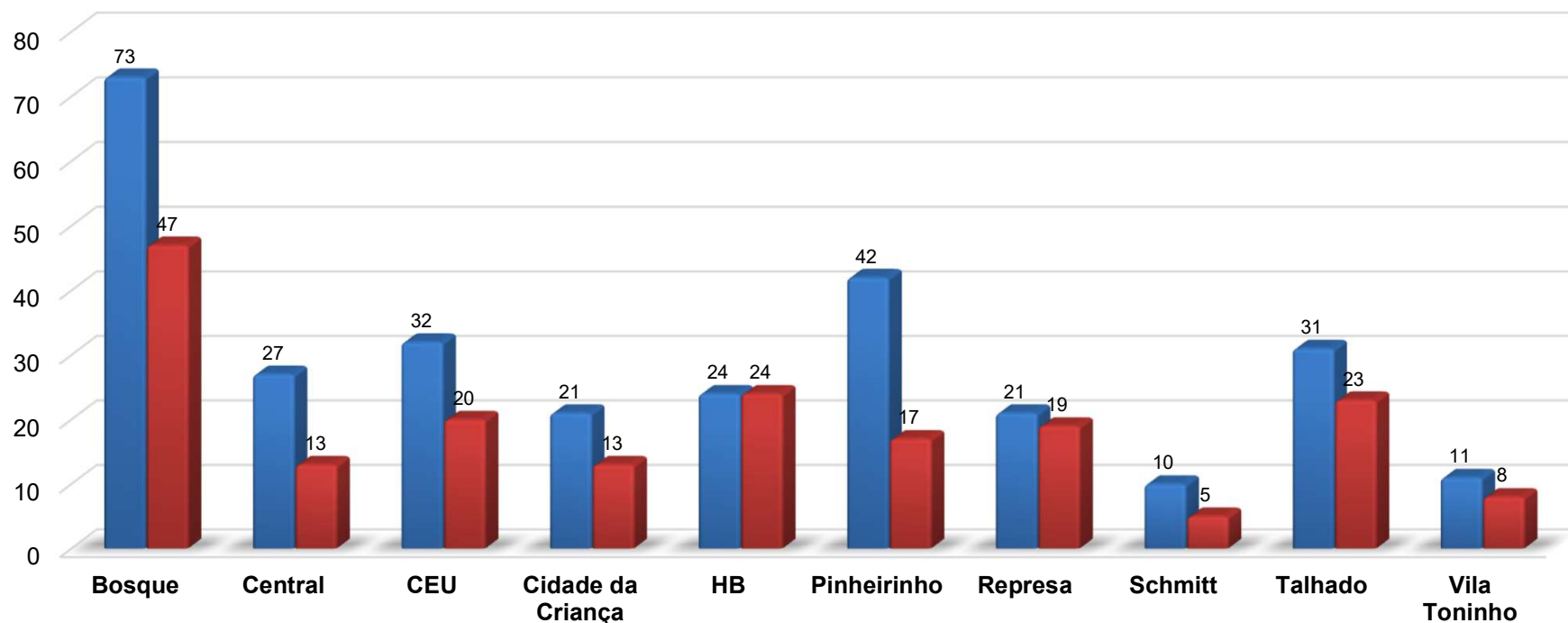




# Desenvolvimento Institucional

## 2.3. HABITAÇÃO

### DEMONSTRATIVO DE INDICAÇÕES POR REGIÃO



■ 01 - Programas habitacionais (ampliar)

■ 02 - Regularização fundiária (ampliar/melhorar)



# Desenvolvimento Urbano e Ambiental

## 2.3. HABITAÇÃO

### Informações Apuradas

Em resposta às indicações de prioridade destacadas pelos munícipes nas audiências públicas, a Secretaria de Habitação informa que:

- ✓ **01 - Programas Habitacionais:** O Município não possui programa habitacional próprio (com recursos públicos) em nenhuma modalidade, mas mantém convênio com os governos estadual e federal para implementação de programas com recursos destes entes, quando são disponibilizados, a EMCOP é responsável pelas inscrições e cadastros de munícipes com necessidades de moradia.
- ✓ **02 - Regularização Fundiária:** É um processo complexo, envolve diferentes agentes municipais, estaduais e privados, o que implica em procedimentos diferentes e com prazos variáveis para cada núcleo. A Secretaria Municipal de Habitação finaliza seu trabalho no momento do registro do Núcleo em cartório e da titulação dos lotes aos proprietários. Para melhoria dos serviços e atingir os objetivos de sua atribuição principal que é a Regularização Fundiária, esta gestão tem promovido a adequação e capacitação da equipe técnica, a formatação dos procedimentos, aprimoramento do fluxo e investimento nas condições de trabalho.

A Secretaria conta com um sistema exclusivo de registro informatizado de atendimento (SIHAB) que permite o acompanhamento de fluxos e procedimentos. Para controle de eventuais parcelamentos irregulares é feito o monitoramento das áreas e o registro neste mesmo sistema. O uso deste sistema vem sendo consolidado e ampliado de forma a atender as demandas que vão surgindo. Conforme Lei 13.465/17, § 3º, as obras de implantação de infraestrutura essencial, de equipamentos comunitários e de melhoria habitacional, bem como sua manutenção, podem ser realizadas antes, durante ou após a conclusão da Reurb.



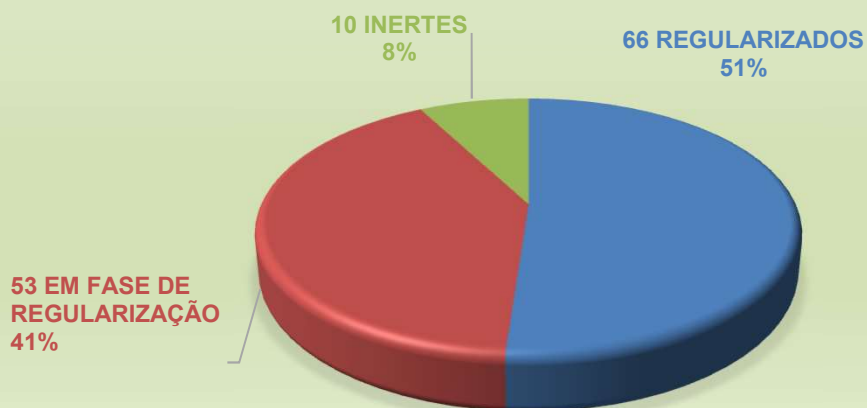
# Desenvolvimento Urbano e Ambiental

## 2.3. HABITAÇÃO

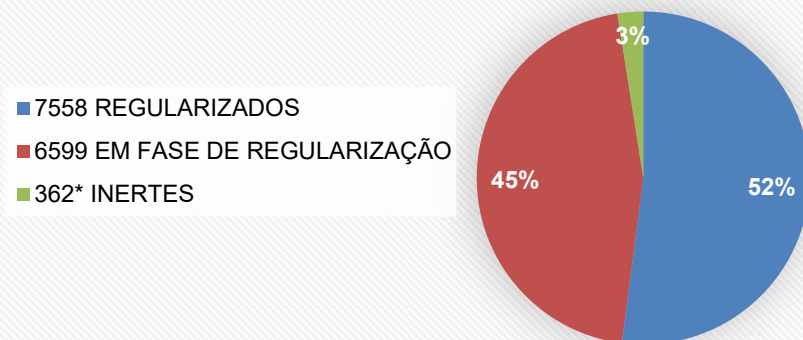
### Informações Apuradas

- Como possibilidade de melhoria, cabe ao Município, através da atuação multidisciplinar envolvendo as Secretarias de Obras, Trânsito, Fazenda, Serviços Gerais e SeMAE, implementar a infraestrutura necessária à inclusão dos núcleos à cidade.

REGULARIZAÇÃO FUNDIÁRIA EM SÃO JOSÉ DO RIO PRETO  
TOTAL 129 NÚCLEOS



REGIÃO DE SÃO JOSÉ DO RIO PRETO  
TOTAL DE LOTES



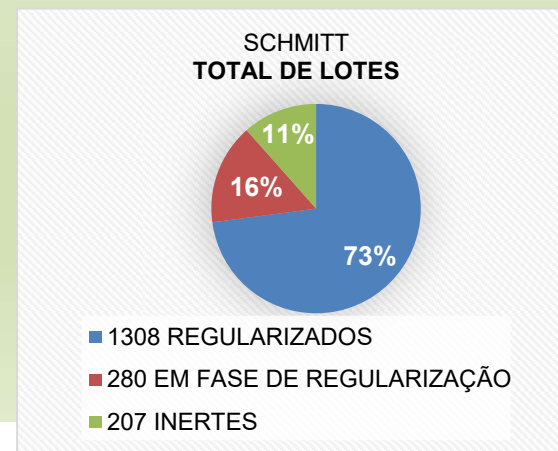
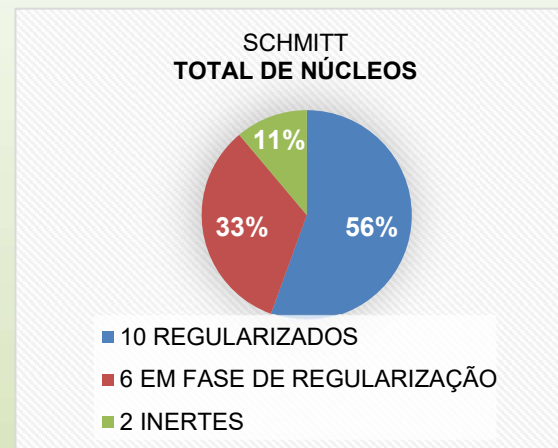
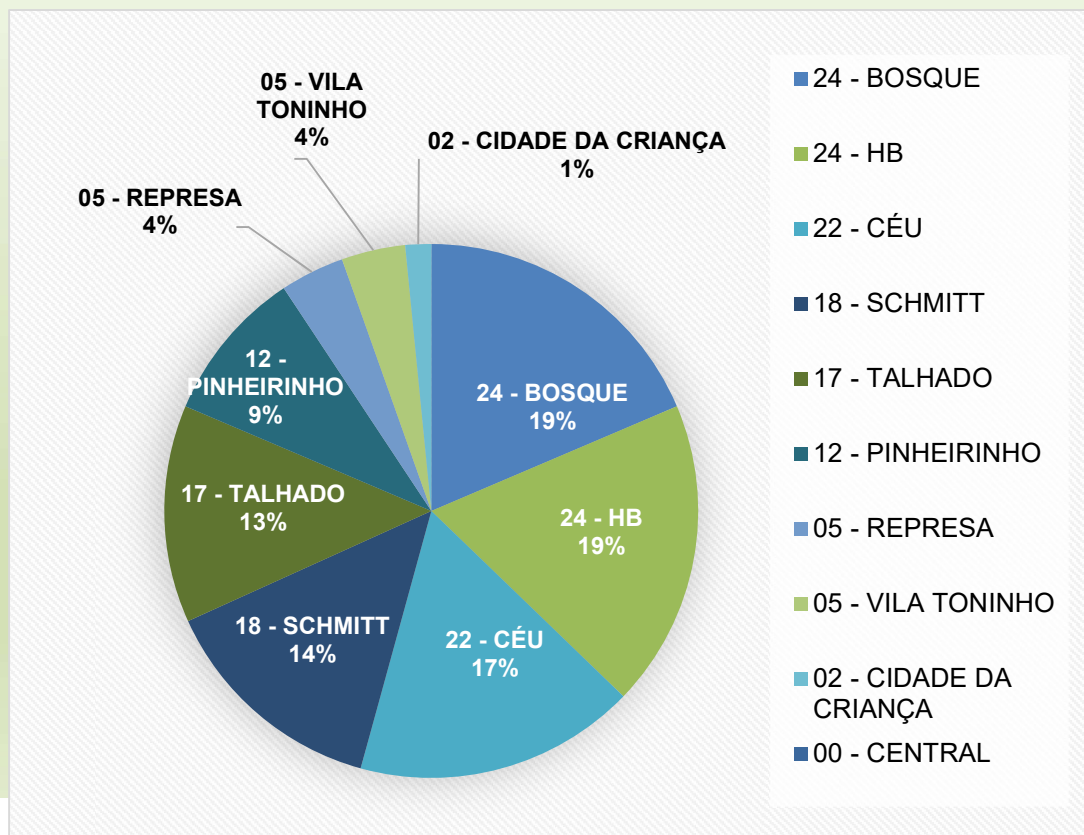


# Desenvolvimento Urbano e Ambiental

## 2.3. HABITAÇÃO

### Informações Apuradas

#### REGULARIZAÇÃO FUNDIÁRIA POR REGIÃO ADMINISTRATIVA 129 NÚCLEOS





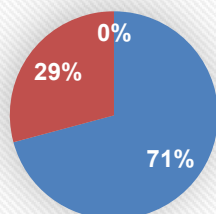
# Desenvolvimento Urbano e Ambiental

## 2.3. HABITAÇÃO

### Informações Apuradas

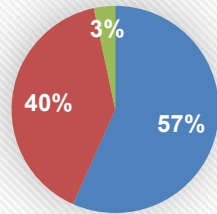
#### REGULARIZAÇÃO FUNDIÁRIA POR REGIÃO ADMINISTRATIVA 129 NÚCLEOS

BOSQUE  
TOTAL DE NÚCLEOS



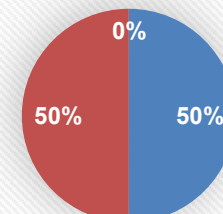
■ 17 REGULARIZADOS  
■ 7 EM FASE DE REGULARIZAÇÃO  
■ 0 INERTE

CÉU  
TOTAL DE NÚCLEOS



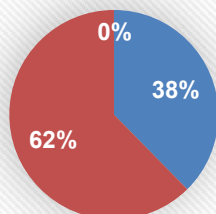
■ 17 REGULARIZADOS  
■ 12 EM FASE DE REGULARIZAÇÃO  
■ 1 INERTE

CIDADE DA CRIANÇA  
TOTAL DE NÚCLEOS



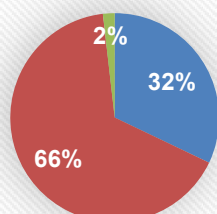
■ 1 REGULARIZADO  
■ 1 EM FASE DE REGULARIZAÇÃO  
■ 0 INERTE

BOSQUE  
TOTAL DE LOTES



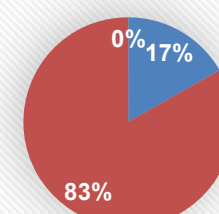
■ 874 REGULARIZADOS  
■ 1447 EM FASE DE REGULARIZAÇÃO  
■ 0 INERTE

CÉU  
TOTAL DE LOTES



■ 769 REGULARIZADOS  
■ 1584 EM FASE DE REGULARIZAÇÃO  
■ 44 INERTES

CIDADE DA CRIANÇA  
TOTAL DE LOTES



■ 24 REGULARIZADOS  
■ 119 EM FASE DE REGULARIZAÇÃO  
■ 0 INERTE

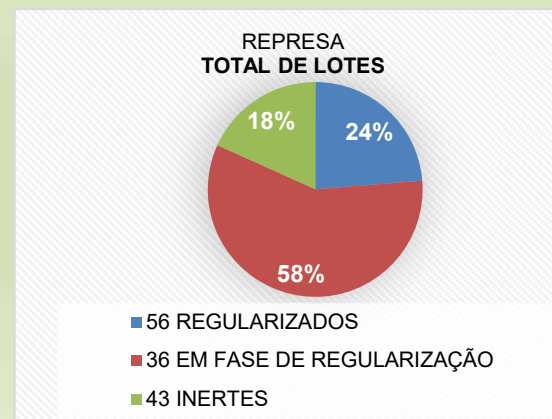
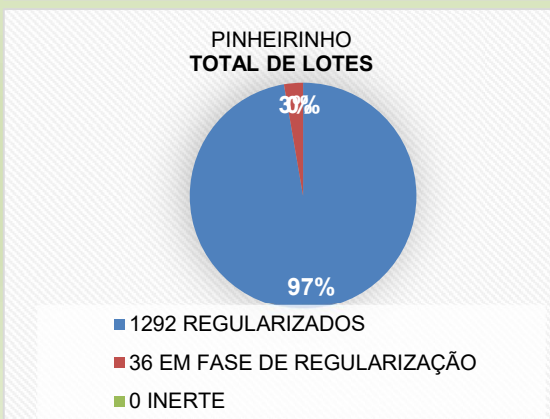
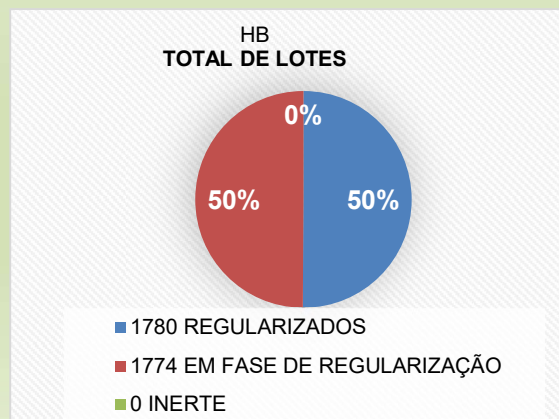
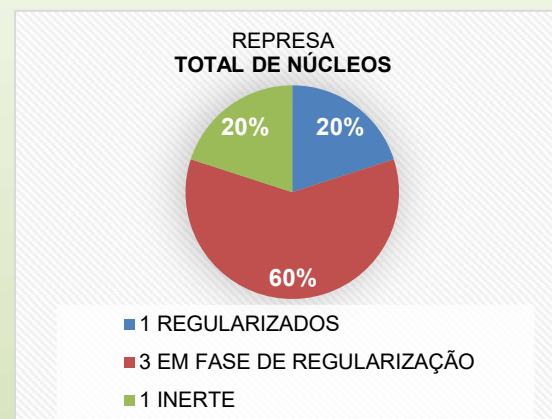
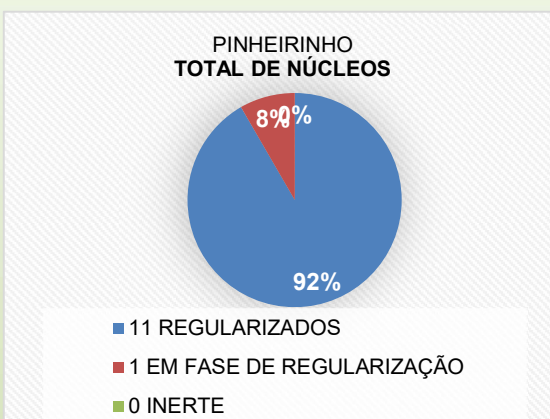
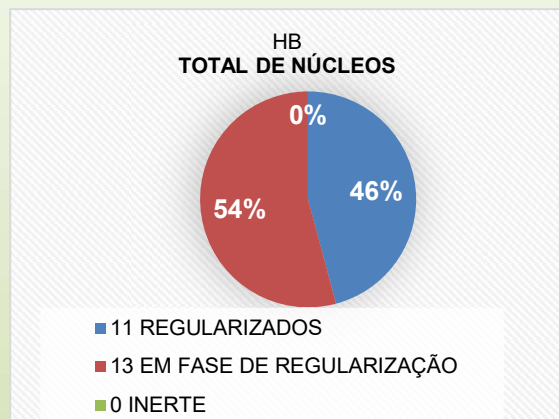


# Desenvolvimento Urbano e Ambiental

## 2.3. HABITAÇÃO

### Informações Apuradas

#### REGULARIZAÇÃO FUNDIÁRIA POR REGIÃO ADMINISTRATIVA 129 NÚCLEOS



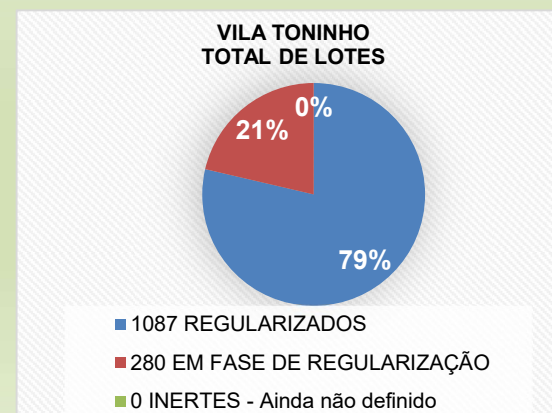
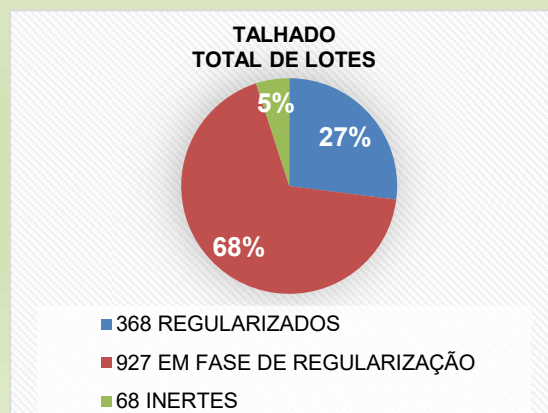
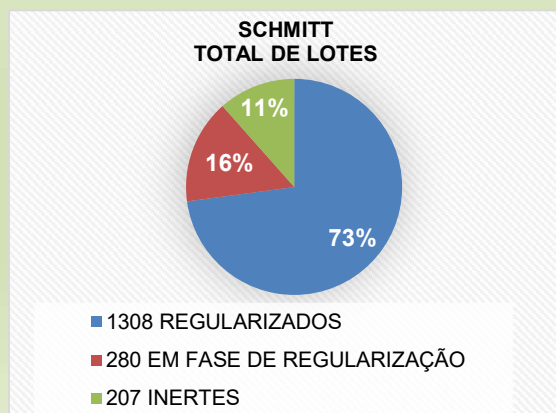
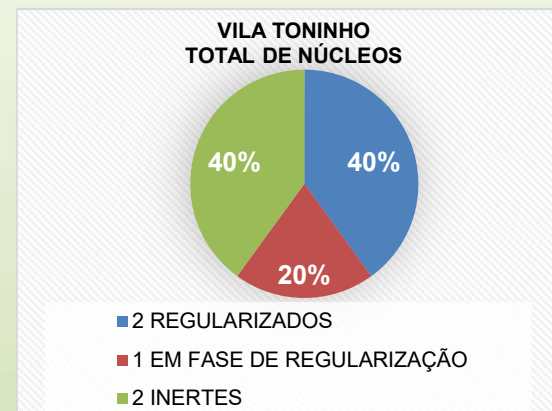
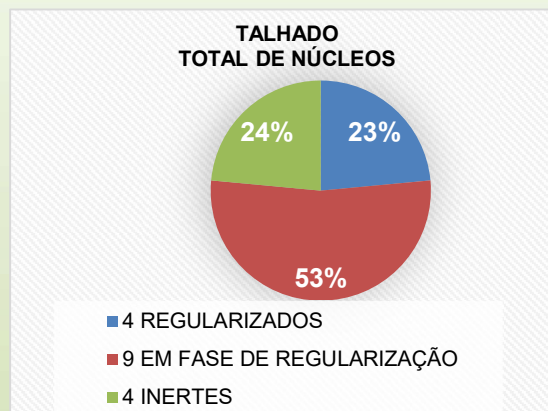
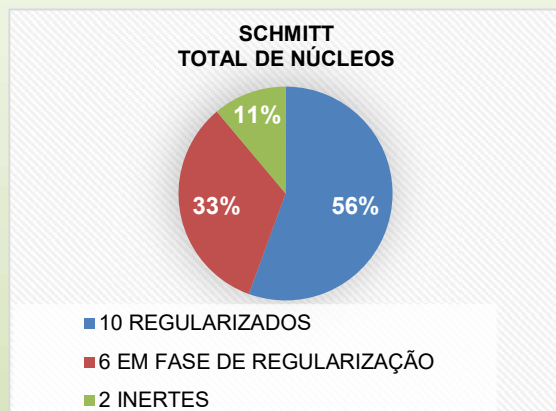


# Desenvolvimento Urbano e Ambiental

## 2.3. HABITAÇÃO

### Informações Apuradas

#### REGULARIZAÇÃO FUNDIÁRIA POR REGIÃO ADMINISTRATIVA 129 NÚCLEOS





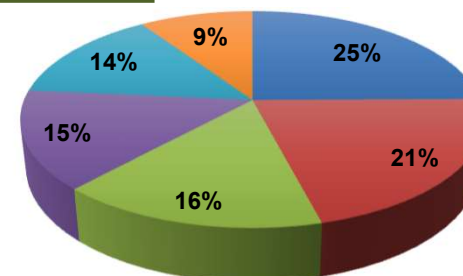

# Desenvolvimento Urbano e Ambiental

## 2.4. MEIO AMBIENTE E URBANISMO

| Cód. | Indicação de Prioridade                          | Total de Indicações |
|------|--|---------------------|
| 01   | Limpeza urbana (melhorar/ampliar atendimento)    | 227                 |
| 02   | Parques e áreas verdes (implantar/ampliar)       | 193                 |
| 03   | Coleta seletiva de materiais (implantar/ampliar) | 145                 |
| 04   | Arborização (ampliar)                            | 134                 |
| 05   | Pontos de apoio (implantar/melhorar)             | 129                 |
| 06   | Coleta de lixo (ampliar/melhorar)                | 86                  |

**TOTAL DE INDICAÇÕES NA ÁREA: 914**

### PROPORÇÃO POR INDICAÇÃO







# Desenvolvimento Institucional

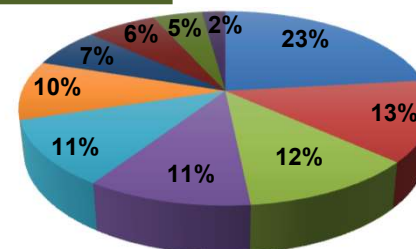
## 2.4. MEIO AMBIENTE E URBANISMO

### QUADRO DEMONSTRATIVO POR REGIÃO

| REGIÃO            | Quantidade de Indicações |            |            |            |            |           | TOTAL      |
|-------------------|--------------------------|------------|------------|------------|------------|-----------|------------|
|                   | Cód. 01                  | Cód. 02    | Cód. 03    | Cód. 04    | Cód. 05    | Cód. 06   |            |
| Bosque            | 56                       | 47         | 34         | 24         | 38         | 13        | 212        |
| Central           | 20                       | 18         | 23         | 16         | 03         | 10        | 90         |
| CEU               | 21                       | 17         | 10         | 17         | 23         | 12        | 100        |
| Cidade da Criança | 15                       | 14         | 10         | 10         | 10         | 02        | 61         |
| HB                | 26                       | 12         | 09         | 23         | 13         | 17        | 100        |
| Pinheirinho       | 32                       | 29         | 26         | 20         | 09         | 07        | 123        |
| Represa           | 15                       | 12         | 11         | 05         | 11         | 05        | 59         |
| Schmitt           | 02                       | 09         | 03         | 02         | 04         | 00        | 20         |
| Talhado           | 29                       | 28         | 14         | 09         | 12         | 15        | 107        |
| Vila Toninho      | 11                       | 07         | 05         | 08         | 06         | 05        | 42         |
| <b>TOTAL:</b>     | <b>227</b>               | <b>193</b> | <b>145</b> | <b>134</b> | <b>129</b> | <b>86</b> | <b>914</b> |

### PROPORÇÃO DE INDICAÇÕES POR REGIÃO

- Bosque
- Talhado
- HB
- Cidade da Criança
- Vila Toninho
- Pinheirinho
- CEU
- Central
- Represa
- Schmitt

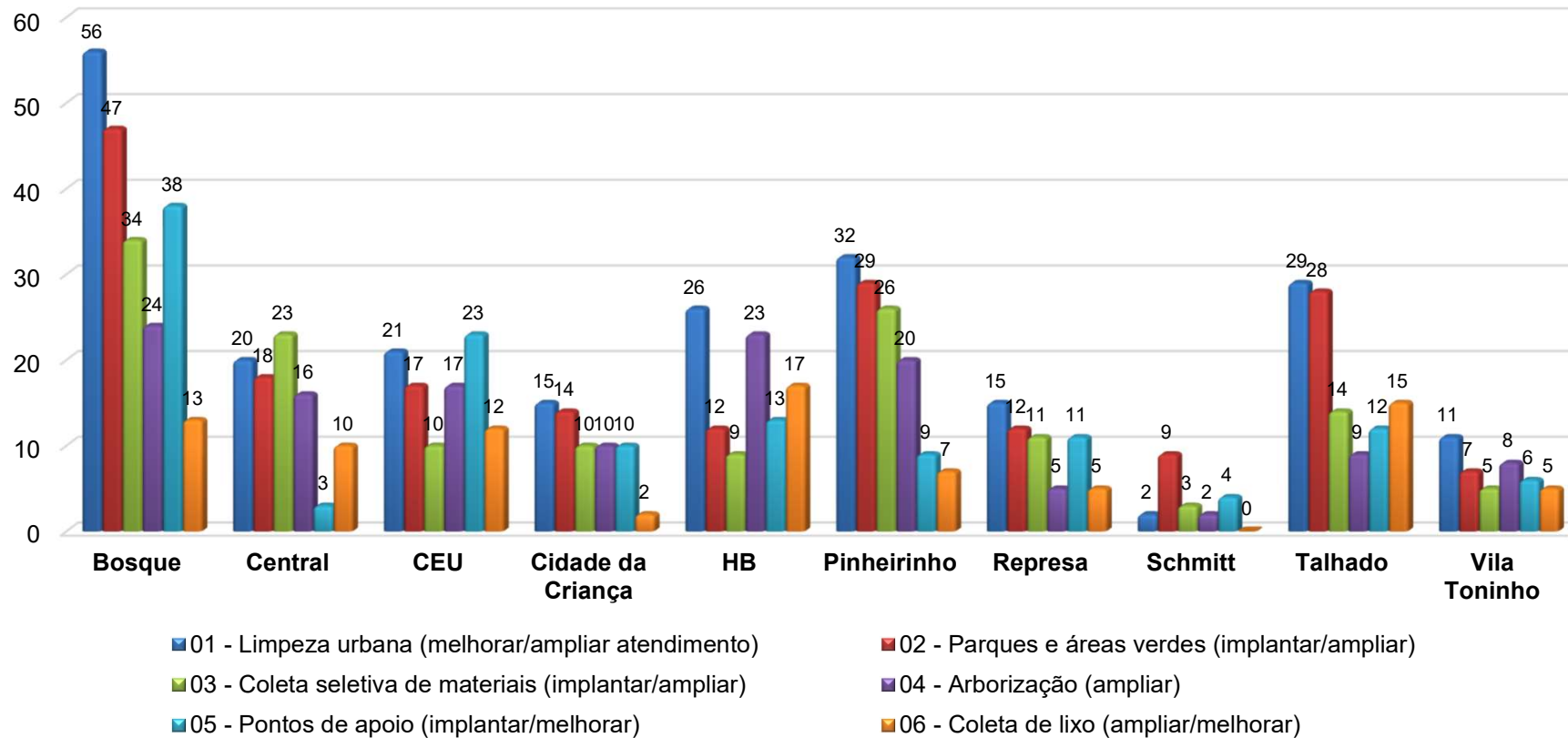




# Desenvolvimento Institucional

## 2.4. MEIO AMBIENTE E URBANISMO

### DEMONSTRATIVO DE INDICAÇÕES POR REGIÃO





# Desenvolvimento Urbano e Ambiental

## 2.4. MEIO AMBIENTE E URBANISMO

### Informações Apuradas

Em resposta às indicações de prioridade destacadas pelos munícipes nas audiências públicas, a Secretaria de Meio Ambiente e Urbanismo informa que:

- ✓ **01 - Limpeza Urbana (melhorar/ampliar atendimento):** É garantido importantes serviços de limpeza urbana para o Município, como a varrição manual de vias e áreas públicas, nos locais com a maior necessidade de limpeza levando em considerações avenidas e outras vias com maior fluxo de trânsito (veículos e pessoas) o que consequentemente aumentam o índice de sujidades; limpeza de logradouros onde se realizam feiras-livres; fornecimento de equipe complementar para execução de serviços de limpeza urbana; lavagem de praças e logradouros públicos.
- ✓ **02 - Parques e áreas verdes (implantar/ampliar):** Para atender as demandas coletivas, que solicitam uma arborização mais extensiva, de áreas verdes, praças, áreas de lazer ou outros imóveis públicos, inicialmente, é preciso fazer um levantamento e verificação de cada uma das 10 Regiões. Está em andamento um projeto onde plantios serão executados por pessoas das próprias Regiões, que sejam engajadas e tenham perfil para tal atividade, estas pessoas serão capacitadas pelos engenheiros agrônomos do Viveiro Municipal. Referente às demandas levantadas para a **Região do Bosque**, no que se refere aos domínios do Zoológico Municipal, pode-se relatar que o Zoo foi contemplado com uma grande reforma para 2023 e passará a ser um Zoobotânico, onde será contemplado um levantamento do potencial botânico já existente e potencial de reflorestamento com árvores nativas regionais, com o objetivo de que a floresta que compõe o zoológico consiga se manter ao longo do tempo, apoiada pelas relações interespecíficas que interagem com ela.



# Desenvolvimento Urbano e Ambiental

## 2.4. MEIO AMBIENTE E URBANISMO

### Informações Apuradas

E em relação a Biodiversidade e fauna, o Zoológico passará por uma alteração no seu Plano Diretor para categorizá-lo como um Centro de Conservação da Natureza, o que beneficiará a Educação ambiental, a Pesquisa e a Conservação da fauna, ancoradas num trabalho de resgate, reabilitação e soltura de espécies silvestres regionais, ameaçadas ou não e vitimadas por ações de origem humana.

Especificamente na **Região da Central**, no que se refere aos domínios da Represa Municipal e Parque do Rio Preto, a limpeza e arborização são realizadas regularmente dentro dos espaços cuidados pela Administração do Parque Rio Preto, além disso, é constante a ampliação da arborização, a exemplo do plantio de mais de 1.000 árvores realizado e mantido em parceria com a sociedade civil.

Especificamente na **Região da Represa**, no que se refere aos domínios do Represa Municipal, dentro do limite do Parque da Represa, a limpeza é realizada regularmente, contemplando também o canteiro central da Avenida Nadma Dahma. Referente a Arborização/ mata ciliar, dentro dos espaços cuidados pela Administração do Parque da Represa (Lago 3), é constante a ampliação da arborização, a exemplo do plantio realizado no canteiro central da Avenida Nadma Dahma, criando um corredor ecológico, e do plantio na margem direita do Rio Preto. A manutenção do local (roçada) é realizada regularmente.

- ✓ **03 - Coleta Seletiva de Materiais (implantar/ampliar)**: A expansão deste tipo de serviço se dá de forma gradativa pelo Município e já é realizada porta a porta em alguns bairros pela Cooperativa Cooperlagos. Importante salientar a orientação quanto a correta separação dos materiais nas residências pelos munícipes em secos (recicláveis) e úmidos (material orgânico), visto que, o Contrato da Coleta Domiciliar vigente prevê a triagem de todo o material coletado em Usina de Triagem e Compostagem.



# Desenvolvimento Urbano e Ambiental

## 2.4. MEIO AMBIENTE E URBANISMO

### Informações Apuradas

Atualmente, recupera-se aproximadamente 30% de tudo que é coletado no Município de São José do Rio Preto (em recicláveis e compostos orgânicos). A separação prévia é essencial para redução do índice de contaminação dos materiais, facilitando sua reinserção na cadeia produtiva.

- ✓ **04 - Arborização Urbana (ampliar):** O Município possui legislação já regulamentada referente à Arborização Urbana, a Lei 13.031/2018 – Plano Diretor de Arborização Urbana, que é o documento orientador da política de plantio, preservação, manejo e expansão da arborização da cidade e do processo contínuo de planejamento do Município sobre o tema, além do Plano Municipal de Conservação e Recuperação da Mata Atlântica e Cerrado de São José do Rio Preto, elaborados visando a conservação da biodiversidade desse bioma em nosso Município, e ambos estão com previsão de atualização para 2023. Para atender as demandas pessoais, ou seja, dos imóveis dos munícipes, existe o Viveiro Municipal, que produz e doa mudas de arborização. Além de realizar ações, como o Viveiro Drive Thru e o Viveiro Itinerante, que leva as mudas aos bairros, deslocando-se para as 10 Regiões. Por fim, para ampliar as ações voltadas a arborização urbana a Prefeitura está estudando a criação de uma equipe permanente de plantio e manutenção.
- ✓ **05 - Pontos de Apoio (PA) (implantar/melhorar):** Segue parecer referente a cada região:
  - Bosque** - A região contempla PA Castelinho (em reforma), PA Parque das Flores (Reformado), PA São José do Rio Preto (reformado) e PA Nazareth (reformado). Falta a finalização do PA Castelinho, porém, a região é bem atendida por pontos de apoio.
  - Central** – A Região Central – Possui o PA do Jardim Conceição, será levado à discussão do Núcleo Permanente de Gestão de Resíduos, a necessidade efetiva de reforma.



# Desenvolvimento Urbano e Ambiental

## 2.4. MEIO AMBIENTE E URBANISMO

### Informações Apuradas

**CEU** - PA São Antônio (reformado), PA Nova Esperança (Novo) e PA Cidadania (desativado aguardando transferência). A região é bem atendida por pontos de apoio, porém, levaremos para a discussão do Núcleo Permanente de Gestão de Resíduos, a busca da necessidade efetiva ou não de mais um PA, na região.

**Cidade da Criança** - PA Anna Angélica (reformado). Levaremos para a discussão do Núcleo Permanente de Gestão de Resíduos, a busca da necessidade efetiva ou não de mais um PA, na região.

**HB** - PA São Francisco (reformado). Levaremos para a discussão do Núcleo Permanente de Gestão de Resíduos, a busca da necessidade efetiva ou não de mais um PA, na região.

**Pinheirinho** - Jd. Atlântico (refeito/novo), PA Solo Sagrado (reformado), PA Ana Célia (reformado), PA Antunes (em reforma. A região é bem atendida por pontos de apoio, porém, levaremos para a discussão do Núcleo Permanente de Gestão de Resíduos, a busca da necessidade efetiva ou não de mais um PA, na região, conforme indicações anteriores de vereadores.

**Represa** - Yolanda (desativado aguardando transferência) levaremos para a discussão do Núcleo Permanente de Gestão de Resíduos, a busca da necessidade efetiva do remanejamento do PA, na mesma região.

**Schmitt** - PA Schmitt (novo). Levaremos para a discussão do Núcleo Permanente de Gestão de Resíduos, a busca da necessidade efetiva ou não de mais um PA, na região do Jd. Fraternidade. Existe um Projeto de Central Municipal de Resíduos para região.



# Desenvolvimento Urbano e Ambiental

## 2.4. MEIO AMBIENTE E URBANISMO

### Informações Apuradas

**Talhado** - PA Lealdade/Amizade (novo). Levaremos para a discussão do Núcleo Permanente de Gestão de Resíduos, a busca da necessidade efetiva ou não de mais um PA, na região do Fraternidade. Existe um Projeto de Central Municipal de Resíduos para região.

**Vila Toninho** - PA Soraya. Levaremos para a discussão do Núcleo Permanente de Gestão de Resíduos, a busca da necessidade efetiva ou não de mais um PA, na região.

Serão levados para discussão do Núcleo Permanente de Gestão de Resíduos, a implantação em todos os Pontos Apoio: 1 – Retorno da prestação de serviços de zeladoria, com possibilidade de vigilância noturna e serviços de vídeo monitoramento, ou; 2 – Implantação de prestação serviços de cooperativa, para o manejo dos resíduos dentro dos pontos de apoio, se possível 24 horas. 3 – Busca por local para transferência dos 02 pontos de apoio fechados Yolanda e Cidadania. 4 – Andamento do Plano de implantação de mais 12 Pontos de Apoio de acordo com o Plano Municipal de Gestão Integrada de Resíduos Sólidos de 2018.

- ✓ **06 – Coleta de lixo (ampliar/melhorar):** No Município a prestação de serviços de manejo de resíduos sólidos urbanos (coleta, transbordo, transporte, tratamento e destinação final) é realizada em todas as 10 regiões, de forma igualitária, ou seja, 3 vezes na semana (com exceção da Região Central onde a demanda/necessidade faz com que este tipo de serviço seja realizado diariamente).



# Desenvolvimento Urbano e Ambiental

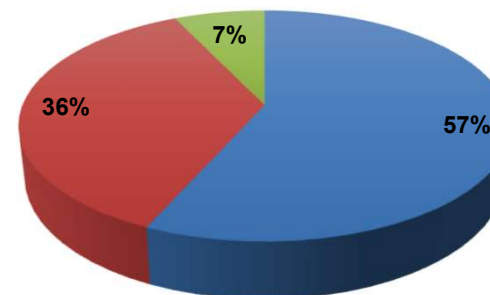
## 2.5. OBRAS

| Cód. | Indicação de Prioridade         | Total de Indicações |
|------|---------------------------------|---------------------|
| 01   | Asfalto (implantar/melhorar)    | 136                 |
| 02   | Ciclovias (implantar)           | 87                  |
| 03   | Pontos de alagamento (eliminar) | 17                  |

**TOTAL DE INDICAÇÕES NA ÁREA: 240**

### PROPORÇÃO POR INDICAÇÃO

■ Cod. 01 ■ Cod. 02 ■ Cod. 03







# Desenvolvimento Institucional

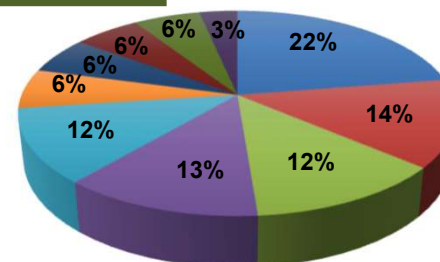
## 2.5. OBRAS

### QUADRO DEMONSTRATIVO POR REGIÃO

| REGIÃO            | Quantidade de Indicações |           |           | TOTAL      |
|-------------------|--------------------------|-----------|-----------|------------|
|                   | Cód. 01                  | Cód. 02   | Cód. 03   |            |
| Bosque            | 37                       | 14        | 03        | 54         |
| Central           | 17                       | 08        | 03        | 28         |
| CEU               | 19                       | 13        | 01        | 33         |
| Cidade da Criança | 07                       | 06        | 01        | 14         |
| HB                | 11                       | 03        | 00        | 14         |
| Pinheirinho       | 20                       | 09        | 01        | 30         |
| Represa           | 06                       | 06        | 02        | 14         |
| Schmitt           | 04                       | 10        | 01        | 15         |
| Talhado           | 12                       | 16        | 02        | 30         |
| Vila Toninho      | 03                       | 02        | 03        | 08         |
| <b>TOTAL:</b>     | <b>136</b>               | <b>87</b> | <b>17</b> | <b>240</b> |

### PROPORÇÃO DE INDICAÇÕES POR REGIÃO

- Bosque
- Pinheirinho
- Central
- Cidade da Criança
- Represa
- CEU
- Talhado
- Schmitt
- HB
- Vila Toninho

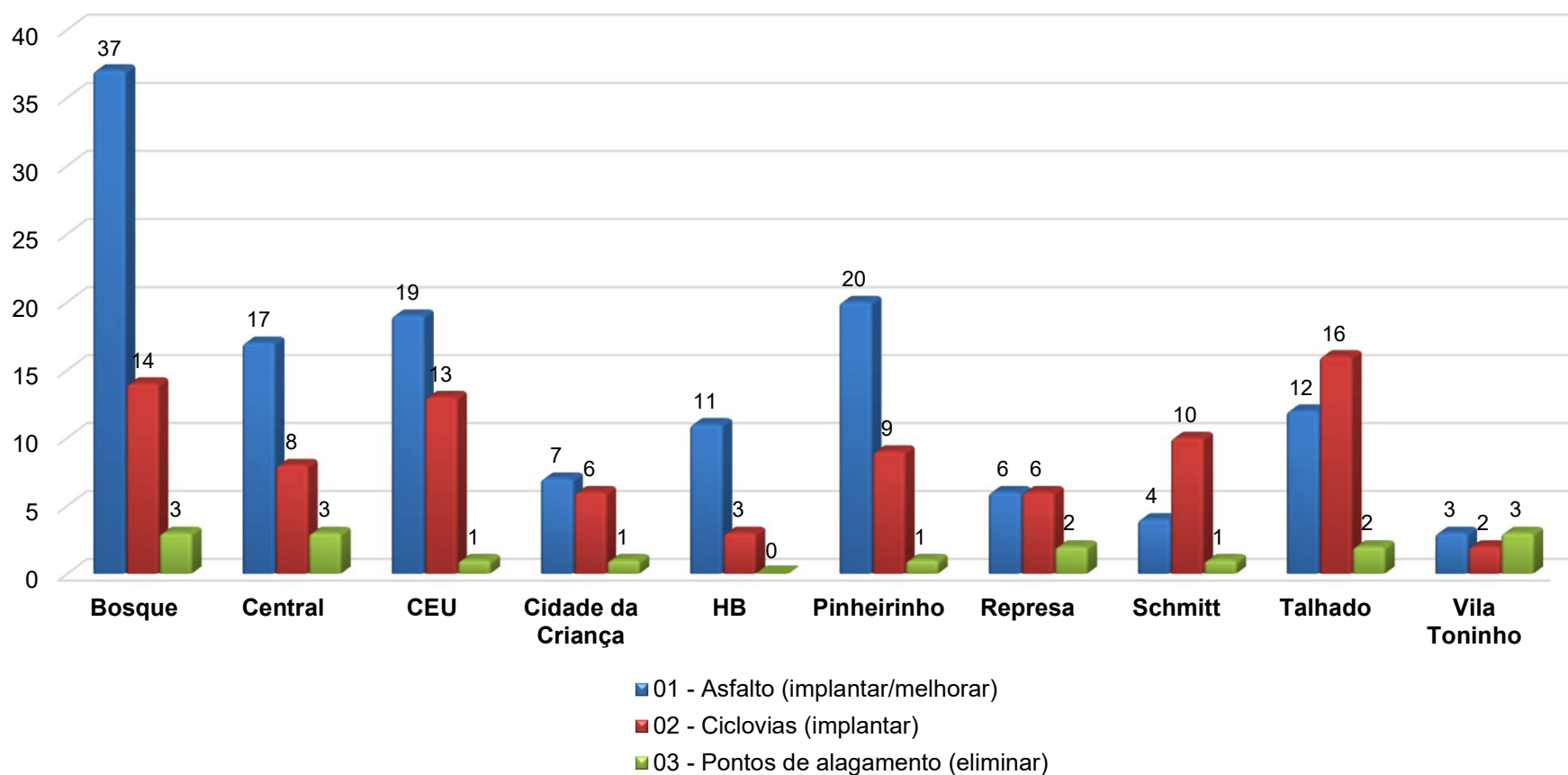




# Desenvolvimento Institucional

## 2.5. OBRAS

### DEMONSTRATIVO DE INDICAÇÕES POR REGIÃO





# Desenvolvimento Urbano e Ambiental

## 2.5. OBRAS

### Informações Apuradas

Em resposta às indicações de prioridade destacadas pelos munícipes nas audiências públicas, a Secretaria de Obras informa que:

- ✓ **01 - Asfalto (implantação/melhorias):** O Município efetua rotineiramente a manutenção do asfalto, inclusive de maneira preventiva, com várias intervenções em toda malha viária urbana;
- ✓ **02 - Ciclovias (implantar):** Os técnicos responsáveis vêm realizando estudos para apurar a demanda e a viabilidade de implantação em todas as 10 regiões;
- ✓ **03 - Pontos de alagamento (eliminar):** O Município vem efetuando várias intervenções nesse sentido, com projetos de construção de piscinões. Também é constante a limpeza e manutenção das calhas dos córregos e piscinões realizadas por outras secretarias.



# Desenvolvimento Urbano e Ambiental

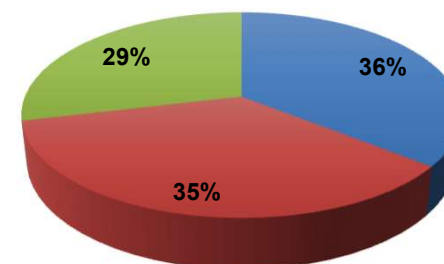
## 2.6. INFRAESTRUTURA E MANUTENÇÃO URBANA

| Cód. | Indicação de Prioridade  | Total de Indicações |
|------|--|---------------------|
| 01   | Terrenos e imóveis sujos (ampliar fiscalização, limpeza)       | 148                 |
| 02   | Praças (implantar/revitalizar)                                 | 147                 |
| 03   | Calçadas e passeios públicos (construir, reformar, fiscalizar) | 119                 |

**TOTAL DE INDICAÇÕES NA ÁREA: 414**

### PROPORÇÃO POR INDICAÇÃO

■ Cod. 01 ■ Cod. 02 ■ Cod. 03





# Desenvolvimento Institucional

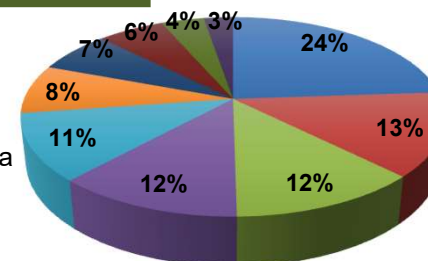
## 2.6. INFRAESTRUTURA E MANUTENÇÃO URBANA

### QUADRO DEMONSTRATIVO POR REGIÃO

| REGIÃO            | Quantidade de Indicações |            |            | TOTAL      |
|-------------------|--------------------------|------------|------------|------------|
|                   | Cód. 01                  | Cód. 02    | Cód. 03    |            |
| Bosque            | 31                       | 36         | 32         | 99         |
| Central           | 10                       | 13         | 10         | 33         |
| CEU               | 18                       | 13         | 19         | 50         |
| Cidade da Criança | 09                       | 08         | 08         | 25         |
| HB                | 15                       | 16         | 20         | 51         |
| Pinheirinho       | 23                       | 21         | 12         | 56         |
| Represa           | 13                       | 11         | 04         | 28         |
| Schmitt           | 01                       | 03         | 07         | 11         |
| Talhado           | 17                       | 22         | 06         | 45         |
| Vila Toninho      | 11                       | 04         | 01         | 16         |
| <b>TOTAL:</b>     | <b>148</b>               | <b>147</b> | <b>119</b> | <b>414</b> |

### PROPORÇÃO DE INDICAÇÕES POR REGIÃO

- Bosque
- HB
- Talhado
- Represa
- Vila Toninho
- Pinheirinho
- CEU
- Central
- Cidade da Criança
- Schmitt

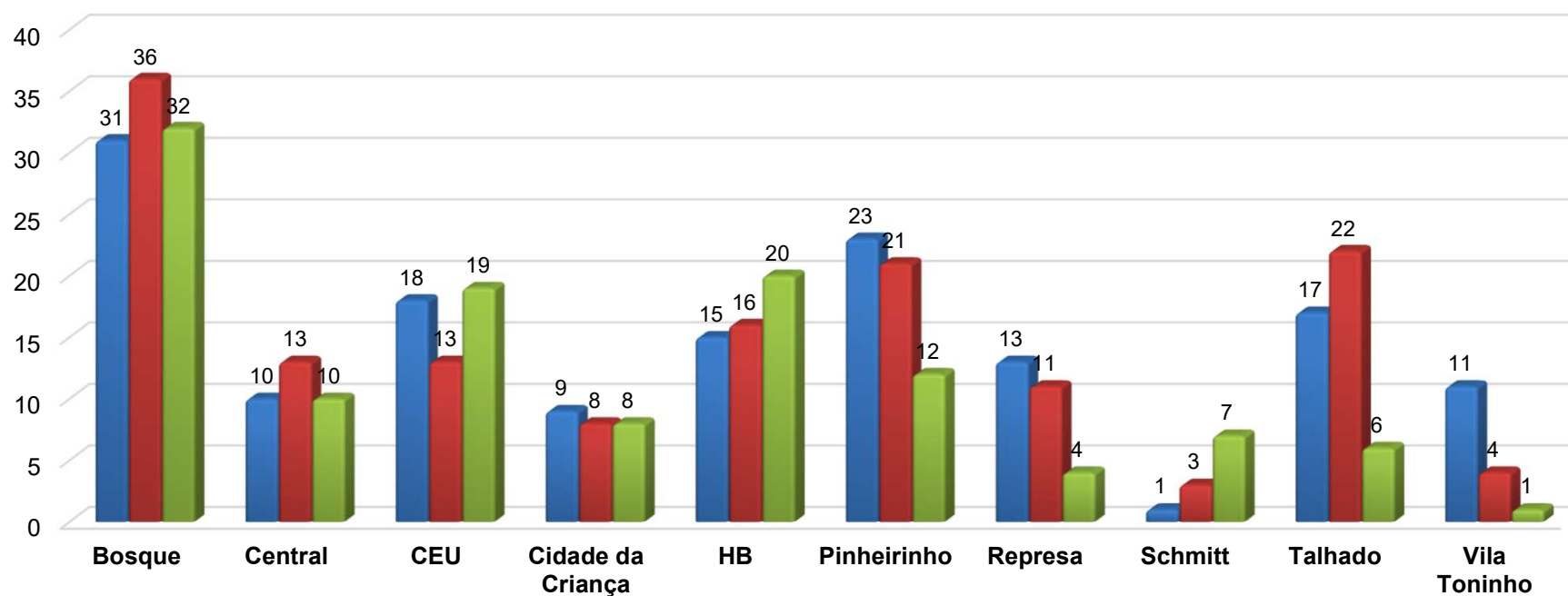




# Desenvolvimento Institucional

## 2.6. INFRAESTRUTURA E MANUTENÇÃO URBANA

### DEMONSTRATIVO DE INDICAÇÕES POR REGIÃO



- 01 - Terrenos e imóveis sujos (ampliar fiscalização, limpeza)
- 02 - Praças (implantar/revitalizar)
- 03 - Calçadas e passeios públicos (construir, reformar, fiscalizar)



# Desenvolvimento Urbano e Ambiental

## 2.6. INFRAESTRUTURA E MANUTENÇÃO URBANA

### Informações Apuradas

Em resposta às indicações de prioridade destacadas pelos munícipes nas audiências públicas, a Secretaria de Serviços Gerais informa:

- ✓ **01 - Terrenos e imóveis sujos (ampliar fiscalização):** Referente à fiscalização no ano de 2022, segue quadro demonstrativo das Notificações e multas geradas devido a falta de: Limpeza de Terreno, Limpeza de Imóvel Abandonado, Limpeza Geral e Reforma de passeio.

| Região            | Notificações | Multas |
|-------------------|--------------|--------|
| Bosque            | 244          | 34     |
| Central           | 768          | 341    |
| CEU               | 1.101        | 418    |
| Cidade da Criança | 1.857        | 81     |
| HB                | 960          | 346    |
| Pinheirinho       | 1.177        | 48     |
| Represa           | 1.237        | 73     |
| Schmitt           | 701          | 247    |
| Talhado           | 1.893        | 351    |
| Vila Toninho      | 702          | 206    |



# Desenvolvimento Urbano e Ambiental

## 2.6. INFRAESTRUTURA E MANUTENÇÃO URBANA

### Informações Apuradas

- ✓ **02 - Praças (implantar/revitalizar):** Segue quadro demonstrativo das ações realizadas nas praças, rotatórias e canteiros centrais com paisagismo;

| Ações de limpeza e manutenção |             |
|-------------------------------|-------------|
| Região                        | Nº de áreas |
| Bosque                        | 21          |
| Central                       | 99          |
| CEU                           | 13          |
| Cidade da Criança             | 42          |
| HB                            | 68          |
| Pinheirinho                   | 26          |
| Represa                       | 17          |
| Schmitt                       | 02          |
| Vila Toninho                  | 19          |

| Construção, revitalização, urbanização de áreas verdes, praças e rotatórias - 2017 A 2022 |             |               |             |
|---|-------------|---------------|-------------|
| Região  | Construídas | Revitalizadas | Urbanizadas |
| Bosque  | 21          | 01            | 05          |
| Central   | 99          | 41            | 20          |
| CEU   | 13          | 04            | 08          |
| Cidade da Criança   | 42          | 03            | 06          |
| HB  | 68          | 17            | 21          |
| Pinheirinho   | 26          | 03            | 06          |
| Represa   | 17          | 03            | 10          |
| Schmitt   | 02          | 00            | 01          |
| Vila Toninho  | 19          | 03            | 03          |





# Desenvolvimento Urbano e Ambiental

## 2.6. INFRAESTRUTURA E MANUTENÇÃO URBANA

### Informações Apuradas

✓ **03 – Calçadas e passeios públicos (construir/reformar/fiscalizar):** Reformas em passeios públicos são feitas regularmente por todo o Município. Segue quadro demonstrativos dos últimos passeios públicos construídos:

| CONSTRUÇÃO DE PASSEIO PÚBLICO |   |
|-------------------------------|---|
| Região                        | Local   |
| Bosque                        | Rua Edson Gomes - Residencial Rio Preto I   |
| Central                       | Entre as Ruas Amim Gabriel e Antônia Munia – Vila Militar   |
| Pinheirinho                   | Entre as Ruas Direitos Humanos, Brulina Franco Leme e Antônia Irineu Perin – Ana Célia<br>Entre as Ruas Sebastião Andrade, Catarina M. Adolfo e Avenida Antônio Antunes Junior – Jardim Planalto. |
| Represa                       | Entre as Ruas Zózimo Pereira, João Bernadelli e Irmão Heliosa de Campos – São Deocleciano.  |



# Desenvolvimento Urbano e Ambiental

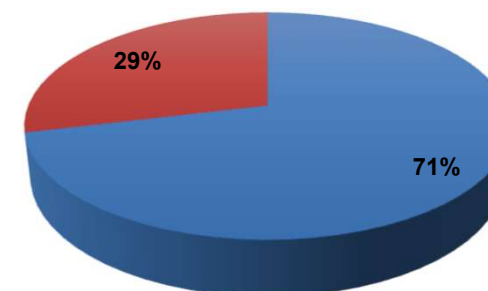
## 2.7. SEGURANÇA

| Cód. | Indicação de Prioridade                           | Total de Indicações |
|------|---|---------------------|
| 01   | Rondas escolares (ampliar/melhorar)               | 245                 |
| 02   | Segurança dos prédios públicos (ampliar/melhorar) | 99                  |

**TOTAL DE INDICAÇÕES NA ÁREA: 344**

### PROPORÇÃO POR INDICAÇÃO

■ Cod. 01 ■ Cod. 02





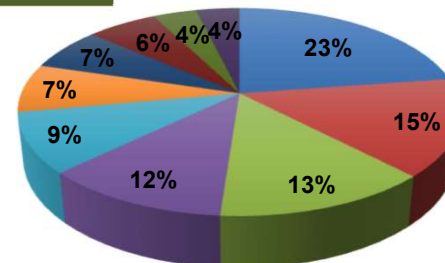
# Desenvolvimento Institucional

## 2.7. SEGURANÇA

| QUADRO DEMONSTRATIVO POR REGIÃO |                          |           |            |
|---------------------------------|--------------------------|-----------|------------|
| REGIÃO                          | Quantidade de Indicações |           | TOTAL      |
|                                 | Cód. 01                  | Cód. 02   |            |
| Bosque                          | 59                       | 19        | 78         |
| Central                         | 10                       | 11        | 21         |
| CEU                             | 30                       | 10        | 40         |
| Cidade da Criança               | 16                       | 07        | 23         |
| HB                              | 21                       | 11        | 32         |
| Pinheirinho                     | 37                       | 09        | 46         |
| Represa                         | 16                       | 10        | 26         |
| Schmitt                         | 11                       | 02        | 13         |
| Talhado                         | 38                       | 14        | 52         |
| Vila Toninho                    | 07                       | 06        | 13         |
| <b>TOTAL:</b>                   | <b>245</b>               | <b>99</b> | <b>344</b> |

### PROPORÇÃO DE INDICAÇÕES POR REGIÃO

- Bosque
- Pinheirinho
- HB
- Cidade da Criança
- Schmitt
- Talhado
- CEU
- Represa
- Central
- Vila Toninho

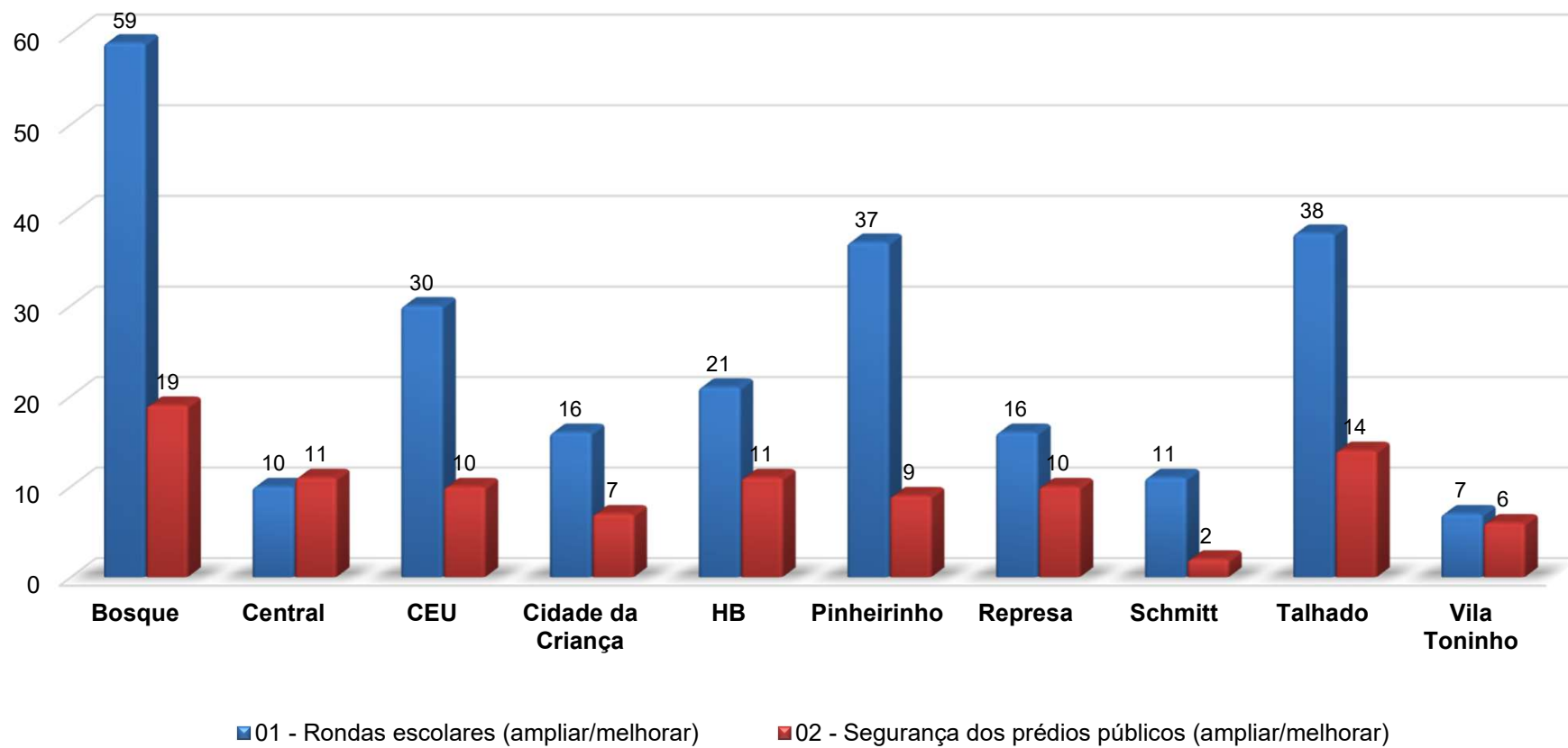




# Desenvolvimento Institucional

## 2.7. SEGURANÇA

### DEMONSTRATIVO DE INDICAÇÕES POR REGIÃO





# Desenvolvimento Urbano e Ambiental

## 2.7. SEGURANÇA

### Informações Apuradas

Em resposta às indicações de prioridade destacadas pelos munícipes nas audiências públicas, informamos que conforme Lei Complementar nº 711 de 19 de abril de 2023, foi criada a Secretaria Municipal de Segurança Pública.

A citada secretaria tem como objetivo formular, articular, coordenar e monitorar em todo município as políticas de segurança do patrimônio público, proteção de bens, dos serviços municipais, bem como assistência aos cidadãos, além de prevenir e reprimir a criminalidade, em parceria com órgãos de segurança instituídos.

- ✓ **01 - Rondas escolares (ampliar/melhorar):** Visando atender a demanda identificada, a Secretaria possui várias atribuições, entre elas, promover a articulação nas instâncias federal e estadual com a sociedade, articulando com os demais órgãos da Administração para potencializar as ações e os resultados na área da segurança pública; promovendo a cooperação, e a vigilância dos logradouros públicos, através de centrais de videomonitoramento e demais tecnologias avançadas, reforçando inclusive as rondas escolares;
- ✓ **02 - Segurança dos prédios públicos (ampliar/melhorar):** Conforme incisos I e V do art. 2º da lei de criação da citada secretaria, entre as atribuições estão: propor e conduzir as políticas públicas de segurança do patrimônio do Município e promover a gestão dos mecanismos de proteção do patrimônio público municipal e de seus usuários, com aplicação de tecnologias disponíveis e



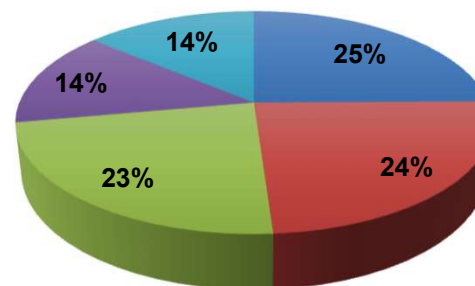

# Desenvolvimento Social

## 3.1. ASSISTÊNCIA SOCIAL

| Cód. | Indicação de Prioridade   | Total de Indicações |
|------|---|---------------------|
| 01   | Atividades de convivência e oficinas socioeducativas (implantar/reformar/equipar) | 172                 |
| 02   | Acolhimento para pessoas com deficiência e idosos (implantar/ampliar)             | 167                 |
| 03   | CRAS e Centros de Convivência (implantar/reformar/equipar)                        | 161                 |
| 04   | Segurança alimentar (melhorar/ ampliar atendimento)                               | 97                  |
| 05   | Atendimentos de Proteção Social (melhorar/ ampliar atendimento)                   | 96                  |

**TOTAL DE INDICAÇÕES NA ÁREA: 693**

### PROPORÇÃO POR INDICAÇÃO





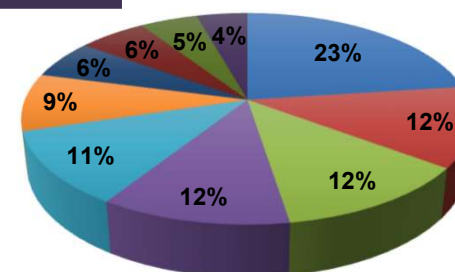
# Desenvolvimento Social

## 3.1. ASSISTÊNCIA SOCIAL

| QUADRO DEMONSTRATIVO POR REGIÃO |                          |            |            |           |           |            |
|---------------------------------|--------------------------|------------|------------|-----------|-----------|------------|
| REGIÃO                          | Quantidade de Indicações |            |            |           |           | TOTAL      |
|                                 | Cód. 01                  | Cód. 02    | Cód. 03    | Cód. 04   | Cód. 05   |            |
| Bosque                          | 52                       | 45         | 21         | 21        | 20        | 159        |
| Central                         | 13                       | 15         | 16         | 12        | 05        | 61         |
| CEU                             | 17                       | 20         | 25         | 10        | 06        | 78         |
| Cidade da Criança               | 09                       | 11         | 11         | 04        | 05        | 40         |
| HB                              | 15                       | 16         | 22         | 17        | 15        | 85         |
| Pinheirinho                     | 20                       | 17         | 19         | 12        | 17        | 85         |
| Represa                         | 06                       | 10         | 14         | 03        | 08        | 41         |
| Schmitt                         | 06                       | 05         | 07         | 12        | 04        | 34         |
| Talhado                         | 17                       | 27         | 21         | 03        | 12        | 80         |
| Vila Toninho                    | 06                       | 06         | 11         | 03        | 04        | 30         |
| <b>TOTAL:</b>                   | <b>161</b>               | <b>172</b> | <b>167</b> | <b>97</b> | <b>96</b> | <b>693</b> |

### PROPORÇÃO DE INDICAÇÕES POR REGIÃO

- Bosque
- Pinheirinho
- CEU
- Represa
- Schmitt
- HB
- Talhado
- Central
- Cidade da Criança
- Vila Toninho

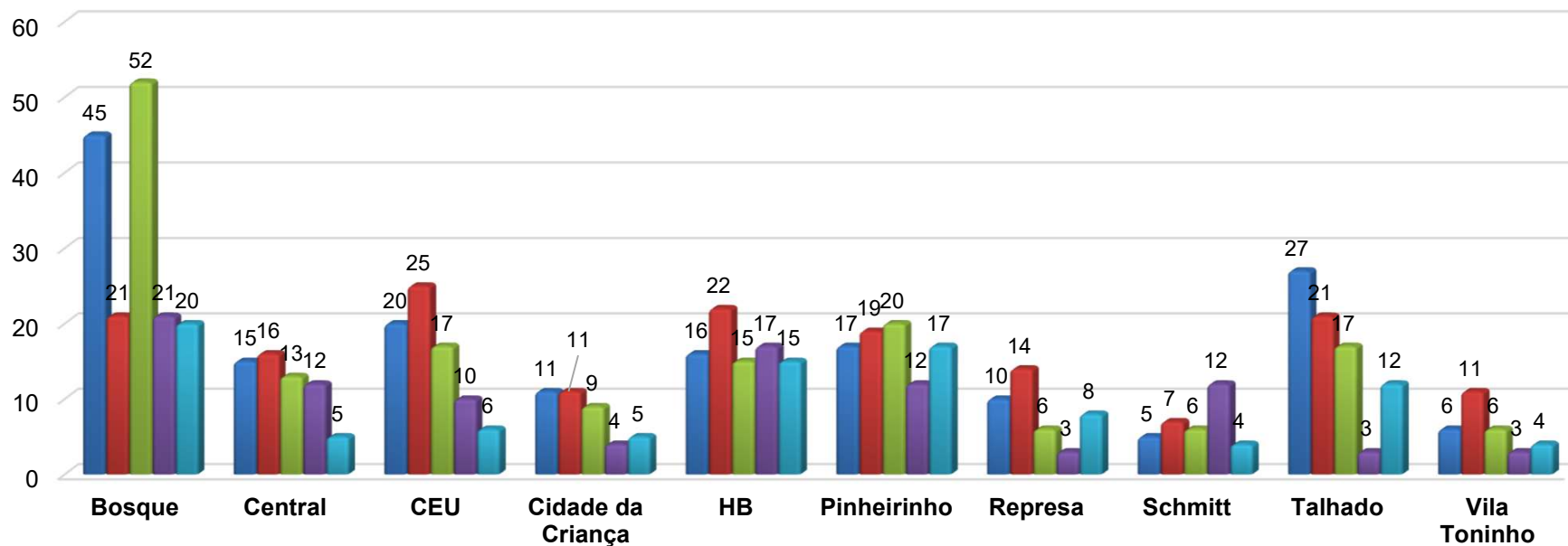




# Desenvolvimento Social

## 3.1. ASSISTÊNCIA SOCIAL

### DEMONSTRATIVO DE INDICAÇÕES POR REGIÃO



- 01 - Atividades de convivência e oficinas socioeducativas (implantar/reformar/equipar)
- 02 - Acolhimento para pessoas com deficiência e idosos (implantar/ampliar)
- 03 - CRAS e Centros de Convivência (implantar/reformar/equipar)
- 04 - Segurança alimentar (melhorar/ampliar/atendimento)
- 05 - Atendimentos da Proteção Social (melhorar/ampliar atendimento)





# Desenvolvimento Social

## 3.1. ASSISTÊNCIA SOCIAL

### Informações Apuradas

Em resposta às indicações de prioridade destacadas pelos munícipes nas audiências públicas, a Secretaria de Assistência Social informa que:

- ✓ O Município conta com 13 (treze) CRAS – Centro de Referência de Assistência Social,
- ✓ 03 (três) Centros de Convivência – Família, Juventude e Idoso,
- ✓ 02 (dois) CREAS - Proteção Especial – Centro de Referência Especializado de Assistência Social.

Os CRAS estão alocados em territórios com maior índice de vulnerabilidade e os Centros de Convivência e CREAS, atendem ao município todo. O Sistema Único de Assistência Social no âmbito do Município de São José do Rio Preto, organiza-se pelos seguintes tipos de proteção:

I – proteção social básica: conjunto de serviços, programas, projetos e benefícios da assistência social que visa a prevenir situações de vulnerabilidade e risco social, por meio de aquisições e do desenvolvimento de potencialidades e do fortalecimento de vínculos familiares e comunitários;

II – proteção social especial: conjunto de serviços, programas e projetos que tem por objetivo contribuir para a reconstrução de vínculos familiares e comunitários, a defesa de direito, o fortalecimento das potencialidades e aquisições e a proteção de famílias e indivíduos para o enfrentamento das situações de violação de direitos.

Visualizando a efetividade dos serviços ofertados e melhor qualidade do atendimento, a Secretaria está sempre levantando dados por meio da Vigilância Socioassistencial, e é importante ressaltar que esta sendo finalizado diagnóstico e alguns dos apontamentos sugeridos nas audiências, também estão contemplados. Diante do cenário atual é primordial o cruzamento de dados para definição das prioridades e aplicação do recurso.



# Desenvolvimento Social

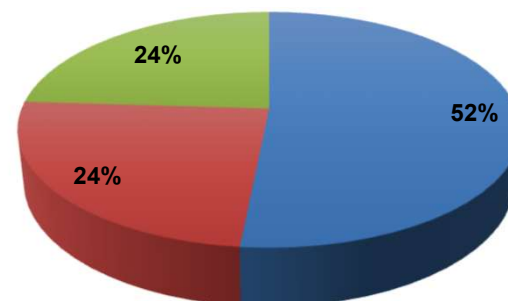
## 3.2. CULTURA

| Cód. | Indicação de Prioridade                        | Total de Indicações |
|------|--|---------------------|
| 01   | Cursos e oficinas (implantar/melhorar/ampliar) | 133                 |
| 02   | Núcleos de arte e cultura (implantar/melhorar) | 63                  |
| 03   | Eventos de arte e cultura (implantar/melhorar) | 62                  |

**TOTAL DE INDICAÇÕES NA ÁREA: 258**

### PROPORÇÃO POR INDICAÇÃO

■ Cod. 01 ■ Cod. 02 ■ Cod. 03





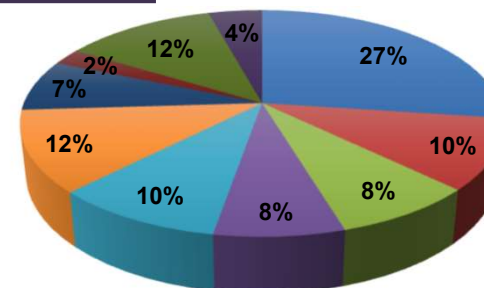
# Desenvolvimento Social

## 3.2. CULTURA

| QUADRO DEMONSTRATIVO POR REGIÃO |                          |           |           |            |
|---------------------------------|--------------------------|-----------|-----------|------------|
| REGIÃO                          | Quantidade de Indicações |           |           | TOTAL      |
|                                 | Cód. 01                  | Cód. 02   | Cód. 03   |            |
| Bosque                          | 33                       | 23        | 14        | 70         |
| Central                         | 12                       | 07        | 07        | 26         |
| CEU                             | 16                       | 01        | 04        | 21         |
| Cidade da Criança               | 06                       | 06        | 07        | 19         |
| HB                              | 14                       | 02        | 09        | 25         |
| Pinheirinho                     | 14                       | 08        | 08        | 30         |
| Represa                         | 10                       | 06        | 03        | 19         |
| Schmitt                         | 02                       | 04        | 00        | 06         |
| Talhado                         | 24                       | 03        | 04        | 31         |
| Vila Toninho                    | 02                       | 03        | 06        | 11         |
| <b>TOTAL:</b>                   | <b>133</b>               | <b>63</b> | <b>62</b> | <b>258</b> |

### PROPORÇÃO DE INDICAÇÕES POR REGIÃO

- Bosque
- CEU
- HB
- Represa
- Talhado
- Central
- Cidade da Criança
- Pinheirinho
- Schmitt
- Vila Toninho

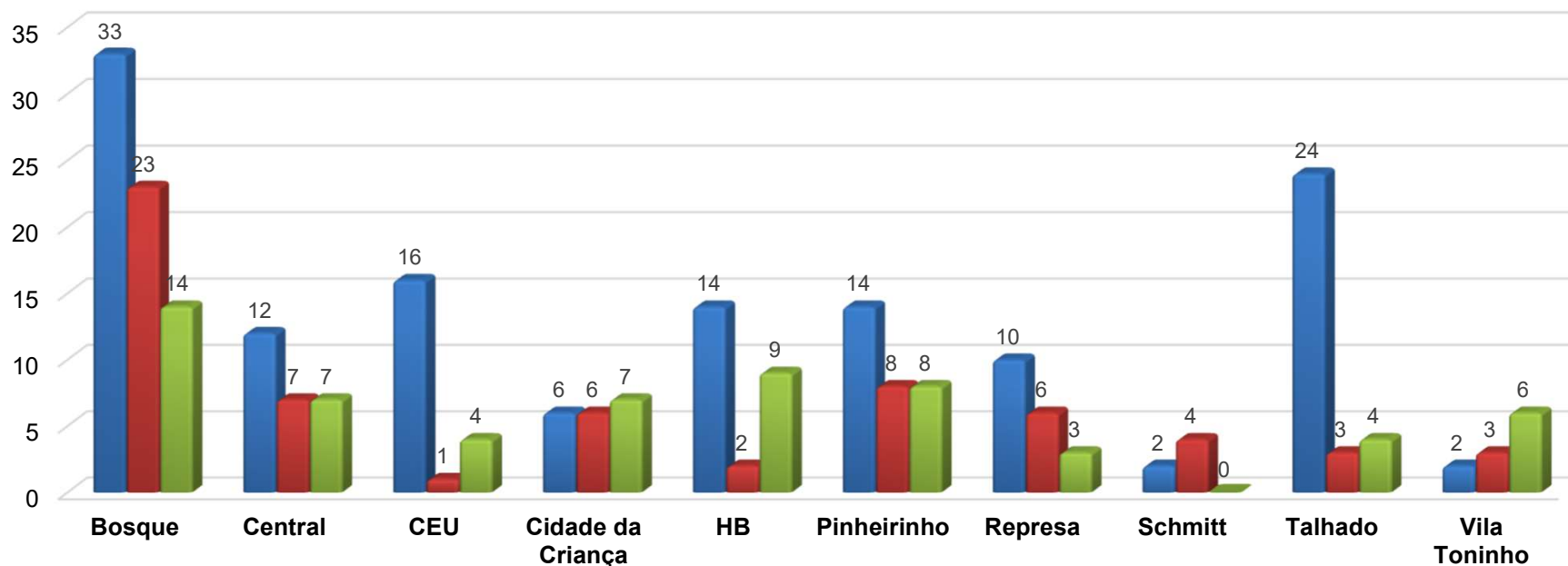




# Desenvolvimento Social

## 3.2. CULTURA

### DEMONSTRATIVO DE INDICAÇÕES POR REGIÃO



- 01 - Cursos e oficinas (implantar/melhorar/ampliar)
- 02 - Núcleos de arte e cultura (implantar/melhorar)
- 03 - Eventos de arte e cultura (implantar/melhorar)



# Desenvolvimento Social

## 3.2. CULTURA

### Informações Apuradas

Em resposta às indicações de prioridade destacadas pelos munícipes nas audiências públicas, a Secretaria de Cultura informa que:

- ✓ **01 e 02 - Cursos e oficinas/ Núcleos de arte e cultura (implantar/melhorar/ampliar):** No Município os cursos e oficinas são disponibilizados pelos Núcleos Municipais de Artes e Cultura, há estudos para implantação de novos núcleos de arte e cultura especificamente em cada região da cidade;
- ✓ **03 - Eventos de arte e cultura (implantar/melhorar):** O Município atende a demanda, com a realização de vários eventos anuais, como o “Janeiro Brasileiro da Comédia”, “Carnaval de rua”, “Comemoração do Aniversário da Cidade”, “Fórum da Dança”, “FIT – Festival Internacional de Teatro de São José do Rio Preto”, “FEM – Festival de Música Popular Brasileira “Vinícius Nucci Cucolicchio”, “Encontro de Bandeiras de Companhias de Folias de Reis” e “Reveillon na Represa”. Ainda conta com os Programas “Cultura Para Todos” e o “Revelando SP”.



# Desenvolvimento Social

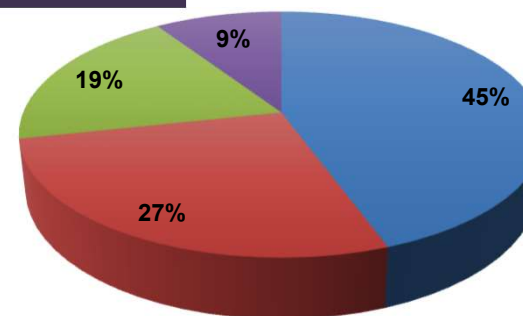
## 3.3. DIREITO DA MULHER, PESSOA COM DEFICIÊNCIA E IGUALDADE RACIAL

| Cód. | Indicação de Prioridade  | Total de Indicações |
|------|--|---------------------|
| 01   | Atendimento às mulheres e familiares em situação de violência doméstica (ampliar/melhorar) | 291                 |
| 02   | Ações para garantia de direitos das pessoas com deficiência (ampliar/melhorar)             | 178                 |
| 03   | Ações para garantia de direitos e igualdade racial (ampliar/melhorar)                      | 125                 |
| 04   | Ações para garantia de direitos da população LGBTQIAP+ (ampliar/melhorar)                  | 61                  |

**TOTAL DE INDICAÇÕES NA ÁREA: 655**

### PROPORÇÃO POR INDICAÇÃO

■ Cod. 01   ■ Cod. 02  
■ Cod. 03   ■ Cod. 04



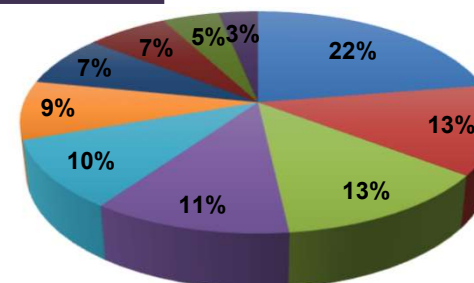



# Desenvolvimento Social

## 3.3. DIREITO DA MULHER, PESSOA COM DEFICIÊNCIA E IGUALDADE RACIAL

| QUADRO DEMONSTRATIVO POR REGIÃO |                          |            |            |           |            |
|---------------------------------|--------------------------|------------|------------|-----------|------------|
| REGIÃO                          | Quantidade de Indicações |            |            |           | TOTAL      |
|                                 | Cód. 01                  | Cód. 02    | Cód. 03    | Cód. 04   |            |
| Bosque                          | 68                       | 35         | 33         | 11        | 147        |
| Central                         | 23                       | 10         | 10         | 13        | 56         |
| CEU                             | 31                       | 15         | 20         | 09        | 75         |
| Cidade da Criança               | 17                       | 14         | 11         | 01        | 43         |
| HB                              | 29                       | 19         | 12         | 05        | 65         |
| Pinheirinho                     | 39                       | 21         | 15         | 09        | 84         |
| Represa                         | 20                       | 15         | 07         | 07        | 49         |
| Schmitt                         | 09                       | 08         | 02         | 02        | 21         |
| Talhado                         | 40                       | 31         | 11         | 03        | 85         |
| Vila Toninho                    | 15                       | 10         | 04         | 01        | 30         |
| <b>TOTAL:</b>                   | <b>291</b>               | <b>178</b> | <b>125</b> | <b>61</b> | <b>655</b> |

### PROPORÇÃO DE INDICAÇÕES POR REGIÃO

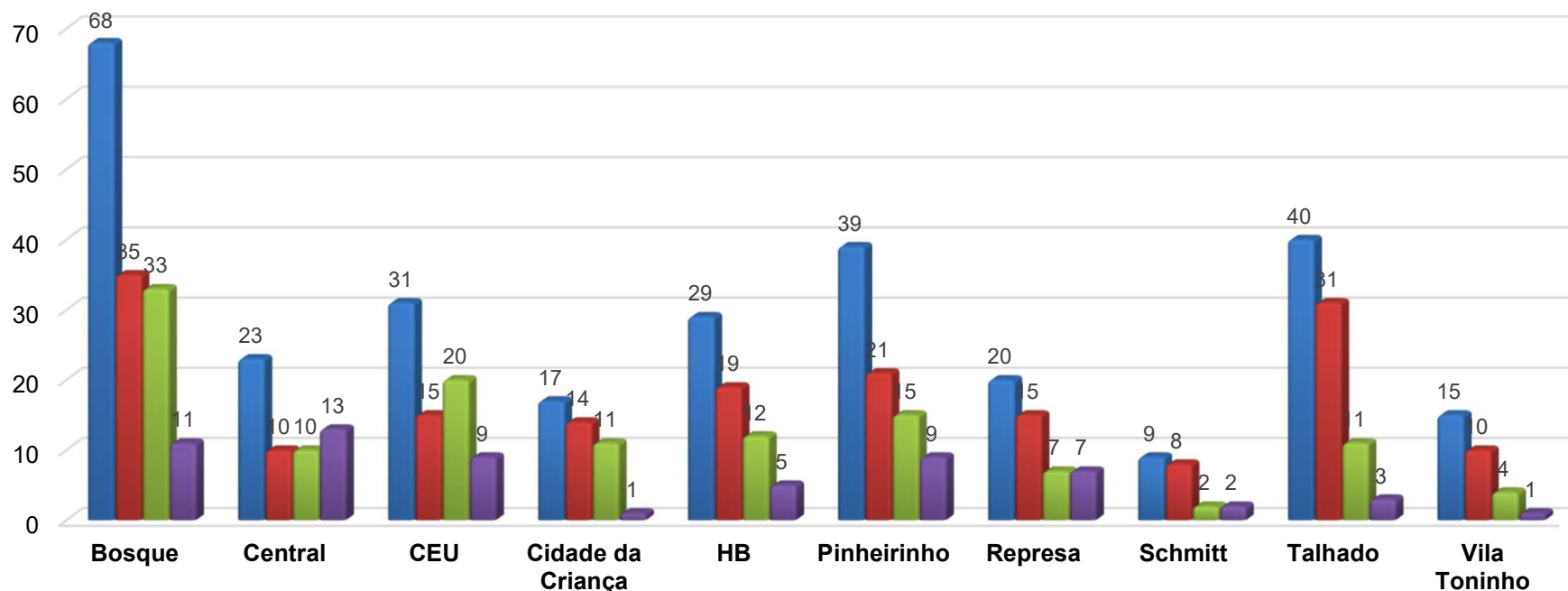




# Desenvolvimento Social

## 3.3. DIREITO DA MULHER, PESSOA COM DEFICIÊNCIA E IGUALDADE RACIAL

### DEMONSTRATIVO DE INDICAÇÕES POR REGIÃO



- 01 - Atendimento às mulheres e familiares em situação de violência doméstica (ampliar/melhorar)
- 02 - Ações para garantia de direitos das pessoas com deficiência (ampliar/melhorar)
- 03 - Ações para garantia de direitos e igualdade racial (ampliar/melhorar)
- 04 - Ações para garantia de direitos da população LGBTQIAP+ (ampliar/melhorar)





# Desenvolvimento Social

## 3.3. DIREITO DA MULHER, PESSOA COM DEFICIÊNCIA E IGUALDADE RACIAL

### Informações Apuradas

Em resposta às indicações de prioridade destacadas pelos munícipes nas audiências públicas, a Secretaria da Mulher, Pessoa com Deficiência Igualdade Racial informa que:

| Região            | Nº Atendimentos |
|-------------------|-----------------|
| Bosque            | 262             |
| Central           | 436             |
| CEU               | 414             |
| Cidade da Criança | 324             |
| HB                | 241             |
| Pinheirinho       | 453             |
| Represa           | 145             |
| Schmitt           | 79              |
| Talhado           | 117             |
| Vila Toninho      | 150             |
| Zona Rural        | 16              |
| Outros Municípios | 233             |
| Não Informado     | 122             |

- ✓ **01 - Atendimento às mulheres e familiares em situação de violência:** O Município conta com o CRAM – Centro de Referência e Atendimento à Mulher que é um espaço de acolhida, escuta e atendimento às mulheres e seus familiares em situação de violência doméstica e familiar. Presta acompanhamento social, psicológico, psicossocial, jurídico, sócio jurídico, familiar, promove oficinas informativas e é responsável pelas avaliações de abrigamento e acolhimento no município, buscando o fortalecimento e empoderamento da mulher objetivando romper com o ciclo de violência. O acesso ao serviço ocorre por demanda espontânea, busca ativa através das notificações compulsórias de violência (SINAN), solicitações por meio de boletins de ocorrência e ofícios, bem como encaminhamentos da Delegacia de Polícia e Defesa da Mulher – DDM, Patrulha Maria da Penha, Polícia Militar e pelos demais serviços socioassistenciais, políticas públicas setoriais e por órgãos de defesa e garantia de direitos. No ano de 2022 foram atendidos 2.992 mulheres e familiares no serviço.



# Desenvolvimento Social

## 3.3. DIREITO DA MULHER, PESSOA COM DEFICIÊNCIA E IGUALDADE RACIAL

### Informações Apuradas

✓ **02 - Ações para garantia de direitos das pessoas com deficiência:** O Município disponibiliza o PCD é um espaço de acolhida e atendimento especializado às pessoas com deficiência e seus familiares através do acesso e garantia ao acesso às políticas públicas, direitos sociais e por meio do fortalecimento de seus vínculos comunitários, prestando serviço desde 2011.

- Serviços disponibilizados:
- Cartão de transporte municipal gratuito;
- Programa de empregabilidade Emprego Apoiado;
- Academia adaptada;
- Grupos de convivência;
- Grupos de convivência;
- Central de Interpretação de LIBRAS – CIL;
- Auxílio com o requerimento do passe livre interestadual e intermunicipal;
- Emissão da carteira de meia entrada;
- Emissão da credencial da pessoa com transtorno do espectro autista (TEA);

No ano de 2022 foram realizados 3.161 atendimentos PcD.

| Região            | Nº Atendimentos |
|-------------------|-----------------|
| Bosque            | 269             |
| Central           | 525             |
| CEU               | 441             |
| Cidade da Criança | 366             |
| HB                | 268             |
| Pinheirinho       | 644             |
| Represa           | 152             |
| Schmitt           | 76              |
| Talhado           | 157             |
| Vila Toninho      | 191             |
| Zona Rural        | 72              |



# Desenvolvimento Social

## 3.3. DIREITO DA MULHER, PESSOA COM DEFICIÊNCIA E IGUALDADE RACIAL

### Informações Apuradas

#### ✓ **03 - Ações para garantia de direitos e igualdade racial:**

✓ O Município disponibiliza o DEPIR - Departamento de Promoção da Igualdade Racial, um espaço de acolhimento e orientação onde se oferece atendimentos à população negra, indígena e de povos tradicionais buscando assegurar que seus direitos sejam plenamente respeitados. O acesso é feito por demanda espontânea, busca ativa, por encaminhamento das políticas públicas socioassistenciais, intersetoriais e órgãos de defesa e garantia de direitos e/ou pelo canal de denúncias SOS Racismo.

Serviços Disponibilizados:

- Grupos de Reflexão;
- Oficinas Informativas;
- Atendimento social e orientação de acesso à direitos;
- Visita Domiciliar;
- Atendimento social e orientação de acesso à direitos;
- Programa de empregabilidade Emprego Apoiado;
- Acesso de cadastro para o mercado de trabalho;
- Acompanhamento em serviços públicos do município;
- SOS Racismo (inaugurado em agosto/2022);

| Região            | Nº Atendimentos |
|-------------------|-----------------|
| Bosque            | 11              |
| Central           | 23              |
| CEU               | 13              |
| Cidade da Criança | 11              |
| HB                | 09              |
| Pinheirinho       | 18              |
| Represa           | 05              |
| Schmitt           | 01              |
| Talhado           | 05              |
| Vila Toninho      | 05              |
| Zona Rural        | 01              |
| Outros Municípios | 3               |
| Não Informado     | 3               |
| <b>TOTAL:</b>     | <b>108</b>      |



# Desenvolvimento Social

## 3.3. DIREITO DA MULHER, PESSOA COM DEFICIÊNCIA E IGUALDADE RACIAL

### Informações Apuradas

- ✓ **Ações para garantia de direitos da população LGBTQIAP+:** A Secretaria da Mulher, Pessoa com Deficiência e Igualdade Racial, e informa que as tentativas de criação do Conselho Municipal da Diversidade LGBTQIAP+ foram vetadas pela Câmara Municipal, portanto prestam orientações às pessoas deste público que procuram.



# Desenvolvimento Social

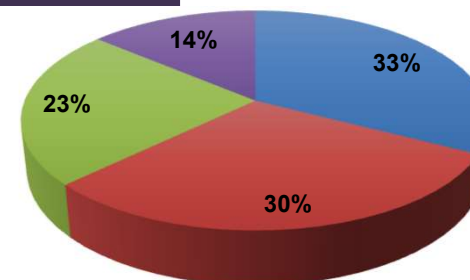
## 3.4. ESPORTE E LAZER

| Cód. | Indicação de Prioridade   | Total de Indicações |
|------|---|---------------------|
| 01   | Academias para todas as idades ATI (implantar/melhorar)               | 144                 |
| 02   | Praças e áreas de lazer (implantar/melhorar)                          | 133                 |
| 03   | Quadras, campos e espaços para prática esportiva (implantar/melhorar) | 103                 |
| 04   | Atividades esportivas (implantar/ampliar)                             | 061                 |

**TOTAL DE INDICAÇÕES NA ÁREA: 441**

### PROPORÇÃO POR INDICAÇÃO

Cod. 01   Cod. 02  
Cod. 03   Cod. 04





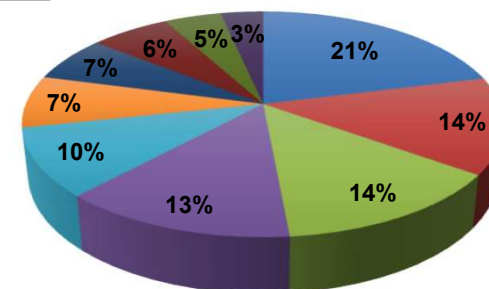
# Desenvolvimento Social

## 3.4. ESPORTE E LAZER

| QUADRO DEMONSTRATIVO POR REGIÃO |                          |            |            |           |            |
|---------------------------------|--------------------------|------------|------------|-----------|------------|
| REGIÃO                          | Quantidade de Indicações |            |            |           | TOTAL      |
|                                 | Cód. 01                  | Cód. 02    | Cód. 03    | Cód. 04   |            |
| Bosque                          | 31                       | 27         | 21         | 14        | 93         |
| Central                         | 16                       | 06         | 07         | 04        | 33         |
| CEU                             | 20                       | 23         | 08         | 09        | 60         |
| Cidade da Criança               | 09                       | 11         | 08         | 00        | 28         |
| HB                              | 07                       | 15         | 13         | 08        | 43         |
| Pinheirinho                     | 24                       | 08         | 12         | 15        | 59         |
| Represa                         | 07                       | 10         | 07         | 05        | 29         |
| Schmitt                         | 04                       | 05         | 05         | 01        | 15         |
| Talhado                         | 22                       | 19         | 17         | 03        | 61         |
| Vila Toninho                    | 04                       | 09         | 05         | 02        | 20         |
| <b>TOTAL:</b>                   | <b>144</b>               | <b>133</b> | <b>103</b> | <b>61</b> | <b>441</b> |

### PROPORÇÃO DE INDICAÇÕES POR REGIÃO

- Bosque
- CEU
- HB
- Represa
- Vila Toninho
- Talhado
- Pinheirinho
- Central
- Cidade da Criança
- Schmitt

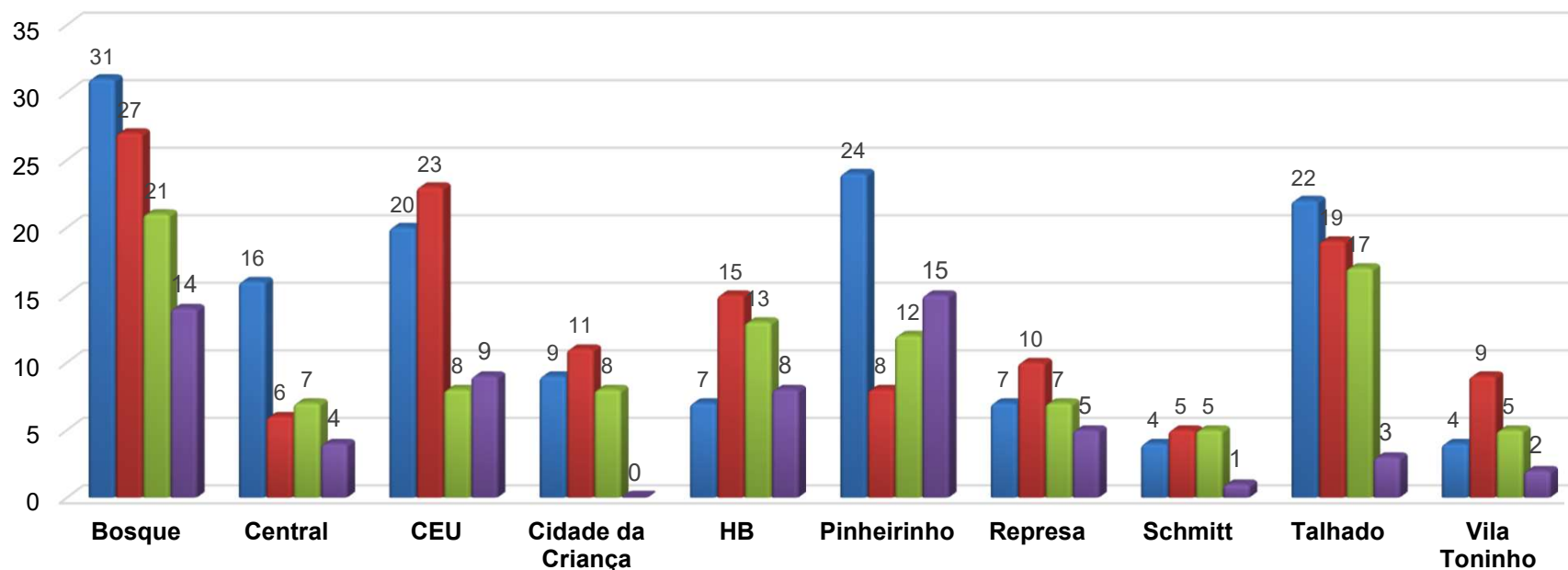




# Desenvolvimento Social

## 3.4. ESPORTE E LAZER

### DEMONSTRATIVO DE INDICAÇÕES POR REGIÃO



■ 01 - Quadras, campos e espaços para prática esportiva (implantar/melhorar)

■ 03 - Academias para todas as idades ATI (implantar/melhorar)

■ 02 - Praças e áreas de lazer (implantar/melhorar)

■ 04 - Atividades esportivas (implantar/ampliar)



# Desenvolvimento Social

## 3.4. ESPORTE E LAZER

### Informações Apuradas

Em resposta às indicações de prioridade destacadas pelos munícipes nas audiências públicas, a Secretaria Municipal de Esportes e Lazer informa que:

- ✓ **01 - Academias para todas as idades ATI (implantar/melhorar)**: Que disponibiliza equipamentos de ATI em quase todas as regiões do Município, especificamente:

| Região            | Locais contemplado com ATI   |
|-------------------|--|
| Bosque            | Praça Esportiva Visley Bossan;<br>Praça Sebastião Rodrigues de Assis;<br>Praça Octacílio Roque de Freitas e<br>Praça da Avenida Solon Varginha – Ibilce.                   |
| Central           | Pista de Caminhada- Av. Philadelpho Manoel Gouveia Neto;<br>Praça Luís Antônio Gil Quero;<br>Praça Dagoberto Nogueira;<br>Parque da Represa Municipal E<br>Praça da Ideal. |
| CEU               | Centro Esportivo José Natal Perin  |
| Cidade da Criança | Pista de Caminhada do Aeroporto;<br>Campo João da Silva  |





# Desenvolvimento Social

## 3.4. ESPORTE E LAZER

### Informações Apuradas

| Região  | Locais contemplado com ATI   |
|---------|--|
| HB      | Praça José Gerosa  |
| Represa | Praça Esportiva Dr. Jorge Carneiro Demian e Praça Antônio Gorla – São Deocleciano. |
| Talhado | Praça Central de Talhado   |

Diante da demanda identificada, será estudada a implantação de ATI nas demais regiões.

**02, 03 e 04 - Praças e áreas de lazer (implantar/melhorar)/ Quadras, campos e espaços para prática esportiva (implantar/melhorar)/ Atividades esportivas (implantar/ampliar):** A secretaria de Esportes oferece atividades para adultos e idosos e iniciação esportiva para crianças e jovens nos núcleos:

| Região | Locais contemplado                | Atividade disponibilizada/indicada |
|--------|-----------------------------------|------------------------------------|
| Bosque | Praça Esportiva Visley Bossan     | Ginástica, Futebol, Karatê         |
|        | Campo de Futebol Clementina       | Futebol                            |
|        | Igreja Nossa Senhora das Lagrimas | Ginástica                          |



# Desenvolvimento Social

## 3.4. ESPORTE E LAZER

### Informações Apuradas

| Região  | Locais contemplados                                   | Atividade disponibilizada/indicada             |
|---------|---|--|
| Central | Campo de Futebol Jardim Conceição                     | Futebol  |
|         | Av. Philadelpho Manoel Gouveia Neto – Pista caminhada | Caminhada                                      |
|         | Ginásio de Esportes Antônio Carlos Montanhês          | Voleibol                                       |
|         | Quadra Poliesportiva Coberta “Jupiter Olimpico”       | Ginastica Artística, Ginástica Rítmica e Skate |
|         | Ginásio de Esportes “19 de março”                     | Futsal e Voleibol                              |
|         | Ginásio de Esportes “Antônio Carlos Natalone”         | Futsal, Voleibol e Basquetebol, Vôlei Adaptado |
|         | Ginásio de Esportes “Alberto Cecconi”                 | Basquetebol e Ginástica                        |
|         | Parque Aquático Dr. Wilson Romano Calil               | Piscina e Hidroginástica                       |
|         | Lar de Fatima   | Dança e Karatê                                 |
| CEU     | Centro Esportivo José Natal Perin                     | Dança e Ginástica                              |
|         | Campo de Futebol do Arroyo                            | Futebol  |



# Desenvolvimento Social

## 3.4. ESPORTE E LAZER

### Informações Apuradas

| Região            | Locais contemplados                                | Atividade disponibilizada/indicada   |
|-------------------|--|--|
| Cidade da Criança | Campo de Futebol da Cecap                          | Futebol  |
|                   | Campo 3 de Futebol "Alfredo Elcio Micelli"         | Futebol  |
|                   | Centro Esportivo Eldorado                          | Atletismo, Dança, Ginástica, Hidroginástica, Judô, Capoeira, Xadrez, Basquetebol |
|                   | Campo de Futebol "Pedro Poloni – Gonzaga de Campos | Futebol  |
|                   | Campo João da Silva – Laranjeiras                  | Futebol  |
|                   | Paroquia Santo Expedito                            | Badminton  |
|                   | Escola Viva  | Dança  |
| HB                | Campo de Futebol Hitler Fett                       | Futebol  |
|                   | Praça Esportiva João Barrela                       | Futebol  |
|                   | Campo de Futebol Jardim Ouro Verde                 | Futebol  |
|                   | Praça Esportiva do Parque Estoril                  | Bocha  |
|                   | Campo de Futebol do Tangará                        | Futebol  |



# Desenvolvimento Social

## 3.4. ESPORTE E LAZER

### Informações Apuradas

| Região      | Locais contemplados  | Atividade disponibilizada/indicada                                       |
|-------------|--|--|
| HB          | Clube Amigo dos Deficientes                                | Educação Física  |
|             | Projeto Aquarela   | Judô   |
|             | ABEJEM – Associação Bem Jerônimo Mendonça                  | Judô   |
|             | APAE   | Educação Física  |
|             | Casa de Eurípedes  | Judô   |
| Pinheirinho | Centro Esportivo Integrado “Fuad Hawilla”                  | Futsal, Basquetebol e Badminton  |
|             | Centro Esportivo Integrado “Maria Inês Martins dos Passos” | Futebol e Capoeira   |
|             | Centro Esportivo Integrado Dr. Aloysio Nunes Ferreira      | Natação, Hidroginástica, Karatê, Basquetebol, Dança e Ginástica, Futebol |
|             | PROEPAD  | Judô   |
|             | Casa da Criança  | Judô   |
|             | Rancho de Luz  | Xadrez, Dança e Karatê   |
| Represa     | Praça Esportiva Dr. Jorge Carneiro Demian – Pq. Liberdade  | Judô, ATI, Ginástica e Capoeira  |
|             | Projeto Maquininha   | Judô e Capoeira  |
|             | Igreja Nossa Senhora do Brasil                             | Karatê, Ginástica  |



# Desenvolvimento Social

## 3.4. ESPORTE E LAZER

### Informações Apuradas

| Região       | Locais contemplados                                  | Atividade disponibilizada/indicada  |
|--------------|--|---|
| Represa      | Igreja Santo Antônio                                 | Judô e Muay Thai  |
| Schmitt      | Praça de Esportes e da Cultura de Engenheiro Schmitt | Judô, Taekwondo, JiuJitsu, Tênis de Mesa, Basquetebol, Yoga, Dança, Ginástica |
|              | Centro Esportivo de Engenheiro Schmitt               | Natação e Hidroginástica  |
|              | Campo de Futebol de Engenheiro Schmitt               | Futebol   |
|              | Campo de Futebol Fraternidade 1                      | Futebol   |
| Talhado      | Centro de Iniciação Esportiva “Deva Pascovicci”      | Taekwondo, Judô, Futsal, Dança, Ginástica e Basquetebol                       |
|              | Praça Central de Talhado                             | Ginástica   |
|              | Ginásio de Esportes “Joana Casagrande Vinha”         | Capoeira  |
|              | Projeto Mundo Novo                                   | Educação Física   |
| Vila Toninho | Centro Esportivo Caic                                | Futebol, Karatê, Ginástica e Dança  |
|              | Campo de Futebol Cristo Rei                          | Futebol   |
|              | Projeto Aquário                                      | Judô, Jiu Jitsu, Karatê   |
|              | Associação Renascer                                  | Educação Física   |



# Desenvolvimento Social

## 3.5. EDUCAÇÃO

| Cód. | Indicação de Prioridade   | Total de Indicações |
|------|---|---------------------|
| 01   | Educação Infantil – creche (implantar/melhorar/ampliar atendimento) | 155                 |
| 02   | Educação em tempo integral (implantar/ampliar)                      | 129                 |
| 03   | Escolas (implantar/reformar e equipar)                              | 96                  |
| 04   | Educação de jovens e adultos EJA (implementar/ampliar)              | 88                  |
| 05   | Ensino fundamental (melhorar/ampliar atendimento)                   | 83                  |
| 06   | Transporte escolar (melhorar/ampliar atendimento)                   | 74                  |
| 07   | Contraturno escolar (implantar/ampliar)                             | 67                  |
| 08   | Educação especial (implantar/ampliar)                               | 49                  |
| 09   | Merenda (melhorar/ampliar atendimento)                              | 39                  |
| 10   | Outros (uniformes/psicólogo na escola)                              | 09                  |

**TOTAL DE INDICAÇÕES NA ÁREA: 789**

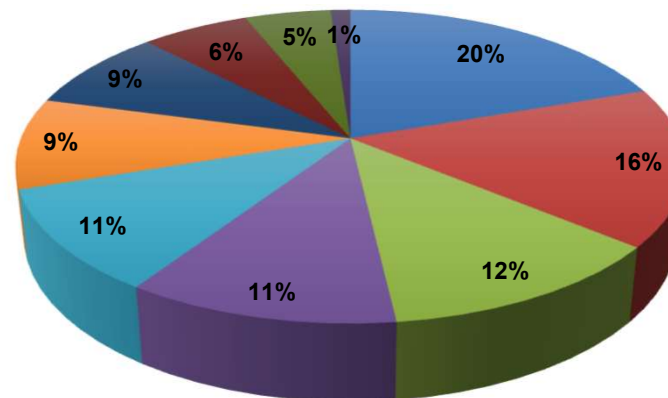


# Desenvolvimento Social

## 3.5. EDUCAÇÃO

### PROPORÇÃO POR INDICAÇÃO

- Cod. 01 - Educação Infantil – creche (implantar/melhorar/ampliar atendimento)
- Cod. 02 - Educação em tempo integral (implantar/ampliar)
- Cod. 03 - Escolas (implantar/reformar e equipar)
- Cod. 04 - Educação de jovens e adultos EJA (implementar/ampliar)
- Cod. 05 - Ensino fundamental (melhorar/ampliar atendimento)
- Cod. 06 - Transporte escolar (melhorar/ampliar atendimento)
- Cod. 07 - Contraturno escolar (implantar/ampliar)
- Cod. 08 - Educação especial (implantar/ampliar)
- Cod. 09 - Merenda (melhorar/ampliar atendimento)
- Cod. 10 - Outros





# Desenvolvimento Social

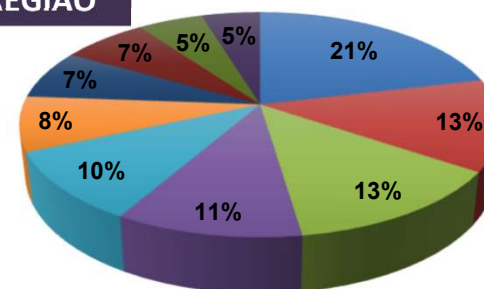
## 3.5. EDUCAÇÃO

### QUADRO DEMONSTRATIVO POR REGIÃO

| REGIÃO            | Quantidade de Indicações |            |           |           |           |           |           |           |           |          | TOTAL      |
|-------------------|--------------------------|------------|-----------|-----------|-----------|-----------|-----------|-----------|-----------|----------|------------|
|                   | Cód. 01                  | Cód. 02    | Cód. 03   | Cód. 04   | Cód. 05   | Cód. 06   | Cód. 07   | Cód. 08   | Cód. 09   | Cód. 10  |            |
| Bosque            | 30                       | 25         | 24        | 23        | 25        | 11        | 13        | 09        | 06        | 02       | 168        |
| Central           | 11                       | 10         | 08        | 05        | 03        | 07        | 11        | 05        | 02        | 00       | 62         |
| CEU               | 17                       | 14         | 01        | 12        | 12        | 07        | 03        | 03        | 09        | 01       | 79         |
| Cidade da Criança | 07                       | 07         | 07        | 09        | 07        | 05        | 05        | 06        | 03        | 00       | 56         |
| HB                | 11                       | 10         | 9         | 08        | 11        | 16        | 05        | 03        | 09        | 02       | 84         |
| Pinheirinho       | 23                       | 18         | 14        | 13        | 11        | 07        | 09        | 06        | 00        | 03       | 104        |
| Represa           | 12                       | 11         | 05        | 07        | 03        | 04        | 05        | 04        | 02        | 01       | 54         |
| Schmitt           | 11                       | 07         | 05        | 02        | 05        | 01        | 04        | 01        | 01        | 00       | 37         |
| Talhado           | 18                       | 18         | 15        | 09        | 06        | 12        | 11        | 10        | 05        | 00       | 104        |
| Vila Toninho      | 15                       | 09         | 08        | 00        | 00        | 04        | 01        | 02        | 02        | 00       | 41         |
| <b>TOTAL:</b>     | <b>155</b>               | <b>129</b> | <b>96</b> | <b>88</b> | <b>83</b> | <b>74</b> | <b>67</b> | <b>49</b> | <b>39</b> | <b>9</b> | <b>789</b> |

### PROPORÇÃO DE INDICAÇÕES POR REGIÃO

- Bosque
- Talhado
- CEU
- Cidade da Criança
- Vila Toninho
- Pinheirinho
- HB
- Central
- Represa
- Schmitt



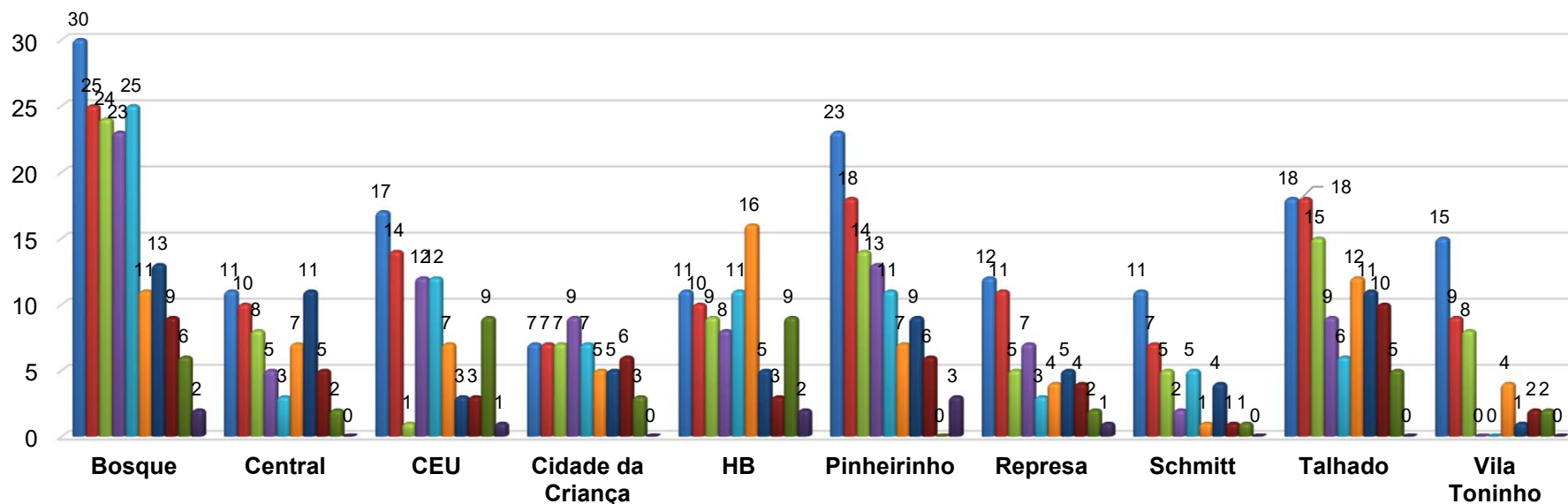




# Desenvolvimento Social

## 3.5. EDUCAÇÃO

### DEMONSTRATIVO DE INDICAÇÕES POR REGIÃO



- 01 - Educação Infantil – creche (implantar/melhorar/ampliar atendimento)
- 03 - Escolas (implantar/reformar e equipar)
- 05 - Ensino fundamental (melhorar/ampliar atendimento)
- 07 - Contraturno escolar (implantar/ampliar)
- 09 - Merenda (melhorar/ampliar atendimento)

- 02 - Educação em tempo integral (implantar/ampliar)
- 04 - Educação de jovens e adultos EJA (implementar/ampliar)
- 06 - Transporte escolar (melhorar/ampliar atendimento)
- 08 - Educação especial (implantar/ampliar)
- 10 - Outros (uniformes/psicólogo na escola)



# Desenvolvimento Social

## 3.5. EDUCAÇÃO

### Informações Apuradas

✓ **01 - Educação Infantil – creche (implantar/melhorar/ampliar atendimento):** Segue planilha demonstrando o andamento das ações para melhoria e implantação de novas unidades, e de educação infantil do Município:

| Região            | Andamento                 | Bairro Contemplado                    |
|-------------------|---------------------------|---------------------------------------|
| Bosque            | Propositura de construção | Santa Rosa II e Bairro João Paulo II  |
| Centro            | Propositura de construção | Bairro Centro                         |
| CEU               | Propositura de construção | Bairro Caetano                        |
| Cidade da Criança | Construção em andamento   | Jardim Laranjeiras e Bairro J Macedo. |
| Pinheirinho       | Propositura de construção | Bairro Campo Belo                     |
| Represa           | Propositura de construção | Vila Cassini e Luz da Esperança       |
| Schmitt           | Propositura de construção | Bairro Parque das Amoras              |
| Vila Toninho      | Propositura de adequação  | Bairro Setsul                         |



# Desenvolvimento Social

## 3.5. EDUCAÇÃO

### Informações Apuradas

- ✓ **02 - Educação em tempo integral (implantar/ampliar):** A Secretaria Municipal de Educação, visando disponibilizar educação em tempo integral aos alunos matriculados da Rede Municipal possui várias parcerias com as Organizações Sociais Civas, especificamente, Região do Bosque: 04 parcerias; Região Central: 02 parcerias; Região CEU: 04 parcerias; Região Cidade da Criança: 02 parcerias; Região HB: 03 parcerias; Região Pinheirinho: 06 parcerias; Região da Represa: 03 parcerias; Região de Talhado: 01 parceria e Região Vila Toninho: 01 parceria;
- ✓ **03 - Escolas (implantar/reformar e equipar):** Após estudos, foram verificadas as demandas de cada região do Município e assim, para projetos e obras de ampliações e reformas nas Unidades Escolares no ano de 2022, conforme investimentos demonstrados no quadro a seguir:

| Região            | Investimentos     |
|-------------------|-------------------|
| Bosque            | R\$ 4.958.540,27  |
| Central           | R\$ 10.590.690,08 |
| CEU               | R\$ 5.311,923,30  |
| Cidade da Criança | R\$ 8.700.242,36  |
| HB                | R\$ 13.106.826,38 |

| Região       | Investimentos    |
|--------------|------------------|
| Pinheirinho  | R\$ 9.973.630,26 |
| Represa      | R\$ 5.396.729,79 |
| Schmitt      | R\$ 656.978,66   |
| Talhado      | R\$ 1.164.981,17 |
| Vila Toninho | R\$ 2.664.754,41 |



# Desenvolvimento Social

## 3.5. EDUCAÇÃO

### Informações Apuradas

- ✓ **04 - Educação de Jovens e Adultos (implementar/ampliar):** Sobre EJA, a Secretaria Municipal de Educação disponibiliza a Educação de Jovens e Adultos na A EM Ademir Dib para toda população disponibilizando passe escolar se necessário;
- ✓ **05 - Ensino fundamental (melhorar/ampliar atendimento):** Na Região do Bosque está em andamento a construção de uma escola de Ensino Fundamental no bairro Vida Nova Rio Preto – Egydio Zani e há propositura de construção no Bairro Solidarietà; na Região Pinheirinho há propositura de construção nos Bairros Dom Lafaiete e Jardim das Oliveiras; na Região de Schmitt há propositura de construção no Bairro Fraternidade;
- ✓ **06 - Transporte escolar (melhorar/ampliar atendimento):** Todos os alunos da rede municipal de ensino que se enquadram nos requisitos fixados para concessão do benefício são atendidos, via frota própria (zona rural) ou passe escolar;
- ✓ **07 - Contraturno escolar (implantar/ampliar):** O Município possui parcerias, com várias Organizações da Sociedade Civil (entidades/grupos nascidos da livre organização e da participação social da população que desenvolvem ações de interesse público sem visar ao lucro) para oferta de contraturno escolar, em todas as regiões do Município;
- ✓ **08 - Educação especial (implantar/ampliar):** A Secretaria Municipal de Educação assegura que a criança com deficiência tenha acesso ao ensino de qualidade em classe regular e ao atendimento educacional especializado com professores especialistas e pessoal de apoio quando necessário;



# Desenvolvimento Social

## 3.5. EDUCAÇÃO

### Informações Apuradas

- ✓ **09 – Merenda (melhorar/ampliar atendimento):** A merenda escolar é disponibilizada e atende todos os alunos matriculados na Rede Municipal de Ensino, os cardápios são elaborados por nutricionistas considerando a faixa etária do público atendido e é alterado a cada 2 meses, obedecendo aos critérios estabelecidos pelo Programa Nacional de Alimentação Escolar (PNAE), utilizando produtos frescos, adquiridos de pequenos produtores;
- ✓ **10 – Outros (uniformes e psicólogo na escola):** Referente aos uniformes, a Secretaria Municipal de Educação informa que forneceu à todos alunos matriculados na rede municipal de ensino. Previsão de entrega no início do próximo ano letivo uma camiseta e uma bermuda. Referente à psicólogo na escola, resta informar que a presença rotineira dos profissionais está em tratativa junto à administração, assim como a realização de concurso público específico;



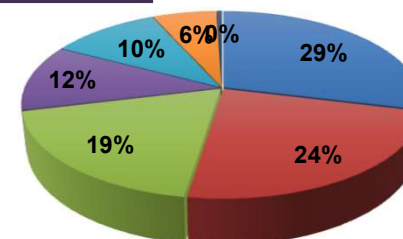
# Desenvolvimento Social

## 3.6. SAÚDE

| Cód. | Indicação de Prioridade                                      | Total de Indicações |
|------|--|---------------------|
| 01   | Atendimento básico UBS e UBSF (melhorar/ampliar atendimento) | 219                 |
| 02   | Exames de diagnósticos (aumentar oferta)                     | 179                 |
| 03   | Atendimento de urgência (melhorar/ampliar atendimento)       | 142                 |
| 04   | Atendimento especializado (melhorar/ampliar atendimento)     | 88                  |
| 05   | Unidades de saúde (implantar/reformar e equipar)             | 80                  |
| 06   | Atenção e domicílio (melhorar/ampliar atendimento)           | 47                  |
| 07   | Outros (medicamentos/atendimento NASF/ segurança no Posto)   | 04                  |

**TOTAL DE INDICAÇÕES NA ÁREA: 759**

### PROPORÇÃO POR INDICAÇÃO





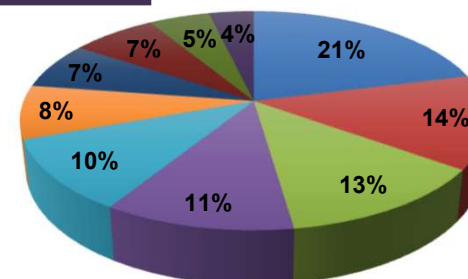

# Desenvolvimento Social

## 3.6. SAÚDE

### QUADRO DEMONSTRATIVO POR REGIÃO

| REGIÃO            | Quantidade de Indicações |            |            |           |           |           |           | TOTAL      |
|-------------------|--------------------------|------------|------------|-----------|-----------|-----------|-----------|------------|
|                   | Cód. 01                  | Cód. 02    | Cód. 03    | Cód. 04   | Cód. 05   | Cód. 06   | Cód. 07   |            |
| Bosque            | 60                       | 31         | 29         | 15        | 14        | 08        | 03        | <b>160</b> |
| Central           | 11                       | 13         | 13         | 09        | 06        | 08        | 00        | <b>60</b>  |
| CEU               | 21                       | 23         | 16         | 10        | 07        | 08        | 00        | <b>85</b>  |
| Cidade da Criança | 16                       | 14         | 07         | 07        | 07        | 02        | 00        | <b>53</b>  |
| HB                | 27                       | 23         | 16         | 07        | 01        | 06        | 00        | <b>80</b>  |
| Pinheirinho       | 35                       | 16         | 15         | 10        | 24        | 05        | 00        | <b>105</b> |
| Represa           | 12                       | 16         | 11         | 03        | 06        | 05        | 00        | <b>53</b>  |
| Schmitt           | 5                        | 08         | 09         | 02        | 04        | 00        | 00        | <b>28</b>  |
| Talhado           | 21                       | 25         | 25         | 18        | 04        | 04        | 00        | <b>97</b>  |
| Vila Toninho      | 11                       | 10         | 01         | 07        | 07        | 01        | 01        | <b>38</b>  |
| <b>TOTAL:</b>     | <b>219</b>               | <b>179</b> | <b>142</b> | <b>88</b> | <b>80</b> | <b>47</b> | <b>04</b> | <b>759</b> |

### PROPORÇÃO DE INDICAÇÕES POR REGIÃO

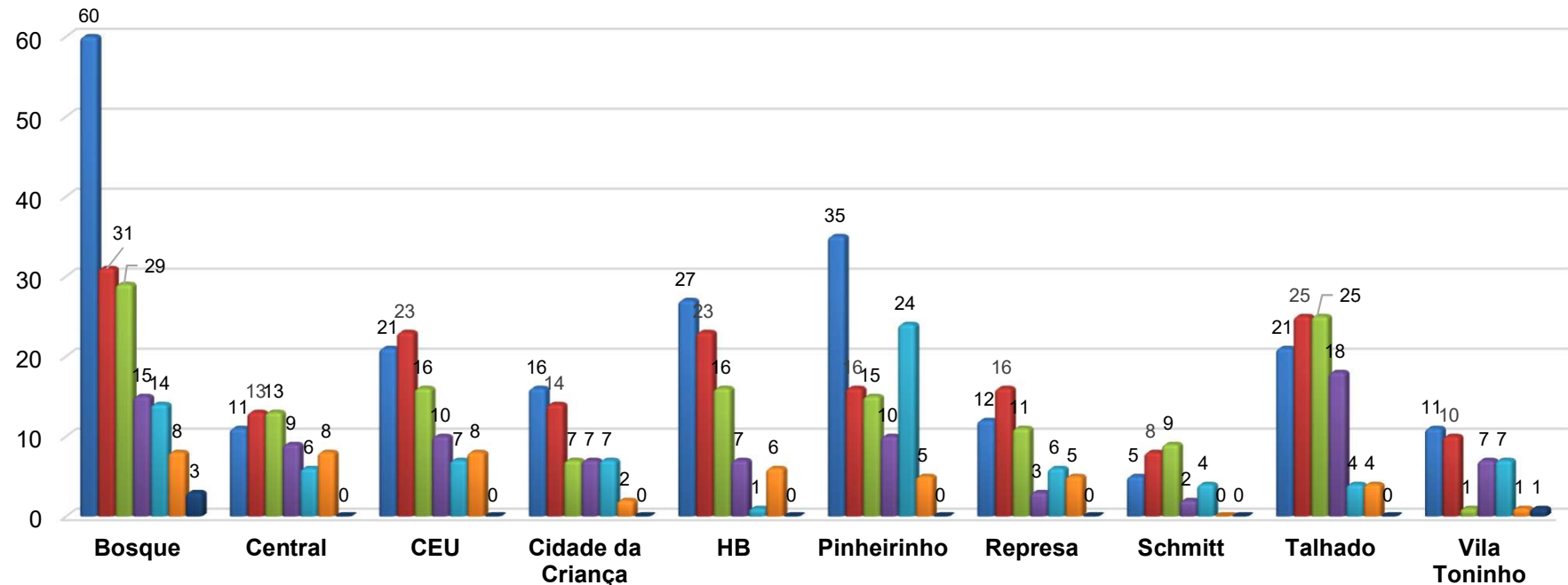




# Desenvolvimento Social

## 3.6. SAÚDE

### DEMONSTRATIVO DE INDICAÇÕES POR REGIÃO



- 01 - Atendimento básico UBS e UBSF (melhorar/ampliar atendimento)
- 03 - Atendimento de urgência (melhorar/ampliar atendimento)
- 05 - Unidades de saúde (implantar/reformar e equipar)
- 07 - Outros (medicamentos/atendimento NASF/segurança no Posto)

- 02 - Exames de diagnósticos (aumentar oferta)
- 04 - Atendimento especializado (melhorar/ampliar atendimento)
- 06 - Atenção e domicílio (melhorar/ampliar atendimento)





# Desenvolvimento Social

## 3.6. SAÚDE

### Informações Apuradas

Em resposta às indicações de prioridade destacadas pelos munícipes nas audiências públicas, a Secretaria Municipal de Saúde informa que:

✓ **01 - Atendimento Básico UBS e UBSF (melhorar/ampliar atendimento):** Segue relação das Unidades de Atendimento Básico do Município:

| Região  | Nº | Bairros   | Composição   | Atendimentos diários | Condições da Unidade  |
|---------|----|---|--|----------------------|---|
| Bosque  | 2  | UBS João Paulo/<br>Jaguaré                            | 02 Eq. de Estratégia da Família,<br>01 Eq. de Atenção Primária | 1.800                | Nova, inaugurada em 30/06/2022, toda equipada;  |
|         |    | UBS Solidariedade/<br>S.J. Rio Preto I/<br>Felicidade | 03 Eq. de Estratégia da Família,                               | 1.300                | Unidade foi transferida da UBS SJRP I/Felicidade para as novas instalações em 15 de setembro de 2022 e foi toda equipada; |
| Central | 5  | UBS Central   | 01 Eq. de Estratégia da Família,<br>01 Eq. de Atenção Primária | 1.600                | Aguardando início de obras de reforma e adequações previstas para os próximos meses;                                      |
|         |    | UBS Anchieta  | 03 Eq. de Estratégia da Família                                | 1.000                | Inaugurada em 2021, tendo uma estrutura física ampla, em boas condições   |



# Desenvolvimento Social

## 3.6. SAÚDE

### Informações Apuradas

| Região            | Nº | Bairros                      | Composição   | Atendimentos diários (média) | Condições da Unidade   |
|-------------------|----|------------------------------|--|------------------------------|--|
| Central           | 5  | UBS Parque Industrial        | 03 Eq. de Estratégia da Família,<br>01 Eq. de Atenção Primária | 1.800                        | Infraestrutura de grande porte,<br>em boas condições de uso  |
|                   |    | UBS Americano                | 02 Eq. de Estratégia da Família                                | 950                          | Reformada recentemente                                       |
|                   |    | UBS Vila Elvira              | 02 Eq. de Estratégia da Família                                | 980                          | Reformada recentemente                                       |
| CEU               | 4  | UBS Santo Antônio            | 04 Eq. de Estratégia da Família,<br>02 Eq. de Atenção Primária | 2.000                        | Reformada recentemente                                       |
|                   |    | UBS Nova Esperança           | 03 Eq. de Estratégia da Família,<br>01 Eq. de Atenção Primária | 1.000                        | Em boas condições  |
|                   |    | UBS Cidadania                | 01 Eq. de Estratégia da Família                                | 600                          | Reformada, estudos para<br>ampliação                         |
|                   |    | UBS Jardim Simões/Renascença | 02 Eq. de Estratégia da Família                                | 700                          | Reformada recentemente                                       |
| Cidade da Criança | 4  | UBS Vetorazzo                | 03 Eq. de Estratégia da Família<br>01 Eq. de Atenção Primária  | 2.200                        | Infraestrutura de grande porte<br>e em boas condições de uso |
|                   |    | UBS Eldorado                 | 03 Eq. de Estratégia da Família<br>01 Eq. de Atenção Primária  | 1.300                        | Construção de nova Unidade<br>em processo de licitação       |



# Desenvolvimento Social

## 3.6. SAÚDE

### Informações Apuradas

| Região            | Nº | Bairros                | Composição  | Atendimentos diários (média) | Condições da Unidade  |
|-------------------|----|------------------------|---|------------------------------|---|
| Cidade da Criança | 4  | UBS Gonzaga de Campos  | 02 Eq. de Estratégia da Família                               | 400                          | Estrutura em boas condições   |
|                   |    | UBS Jardim Gabriela    | 02 Eq. de Estratégia da Família                               | 900                          | Reformada recentemente  |
| HB                | 3  | CSE Estoril            | 01 Eq. de Estratégia da Família<br>02 Eq. de Atenção Primária | 2.000                        | Prioridade zero para reforma  |
|                   |    | UBS São Francisco      | 02 Eq. de Estratégia da Família                               | 1.300                        | Infraestrutura em boas condições  |
|                   |    | UBS Cidade Jardim      | 03 Eq. de Estratégia da Família                               | 980                          | Infraestrutura em boas condições  |
| Pinheirinho       | 3  | UBS Solo Sagrado       | 04 Eq. de Estratégia da Família                               | 2.500                        | Infraestrutura de grande porte e está em boas condições                           |
|                   |    | UBS Jardim Maria Lúcia | 04 Eq. de Estratégia da Família                               | 1.680                        | Infraestrutura necessitando de reforma, prioridade                                |
|                   |    | UBS Vila Mayor         | 03 Eq. de Estratégia da Família                               | 1.050                        | Infraestrutura ampla, em boas condições, reformada e ampliada há menos de 02 anos |



# Desenvolvimento Social

## 3.6. SAÚDE

### Informações Apuradas

| Região       | Nº | Bairros                | Composição                           | Atendimentos diários (média) | Condições da Unidade                               |
|--------------|----|------------------------|--------------------------------------|------------------------------|--|
| Represa      | 2  | UBS São Deocleciano    | 03 Eq. de Estratégia da Família      | 1.600                        | Reformada recentemente com prioridade de ampliação |
|              |    | UBS Luz da Esperança   | 02 Eq. de Estratégia da Família      | 550                          | Reformada em 15/02/2022 e equipada                 |
| Schmitt      | 2  | UBS Engenheiro Schmitt | 02 Eq. de Estratégia da Família      | 650                          | Infraestrutura em boas condições                   |
|              |    | UBS Fraternidade       | Utilizada como unidade de internação | *                            | Infraestrutura em boas condições                   |
| Talhado      | 2  | UBS Talhado            | 01 Eq. de Estratégia da Família      | 380                          | Infraestrutura em boas condições                   |
|              |    | UBS Lealdade Amizade   | 02 Eq. de Estratégia da Família      | 1.100                        | Infraestrutura em boas condições                   |
| Vila Toninho | 2  | UBS Caic/Cristo Rei    | 03 Eq. de Estratégia da Família      | 1.500                        | Infraestrutura grande, em boas condições           |
|              |    | UBS Vila Toninho       | 03 Eq. de Estratégia da Família      | 1.050                        | Infraestrutura antiga, porém em boas condições     |



# Desenvolvimento Social

## 3.6. SAÚDE

### Informações Apuradas

Destaca-se que, foi realizada recentemente uma reserva de área pública na região CEU, especificamente no bairro Mais Viver, próximo ao Egídio Zanin para futuras instalações de nova UBS, a fim de dividir território da UBS Jardim Simões/ Renascer e UBS Santo Antônio.

- ✓ **02 e 04 - Exames de diagnóstico (aumentar oferta)/Atendimento especializado (melhorar/ampliar atendimento):** Os serviços de diagnósticos são serviços especializados, trabalhados continuamente em sua máxima capacidade instalada, ofertando consultas e exames de acordo com a procura, avaliados por meio de instrumentos gerenciais. Existe ainda na Secretaria da Saúde um departamento de regulação e controle de ofertas e consultas e exames especializados, responsáveis por gerenciar demandas. É rotina dos serviços de saúde operacionalizar educação permanente junto aos profissionais atuantes almejando melhoria da qualidade do atendimento prestados aos usuários, bem como avaliação de desempenho de todos os profissionais lotados nas unidades de saúde.
- ✓ **03 - Atendimento de urgência (melhorar/ampliar atendimento):** As Unidades de Pronto Atendimento seguem as legislações vigentes do Governo Federal, sendo Unidades de retaguarda de estabilização entre a Atenção Primária e rede hospitalar, para a estabilização de pacientes em situação de urgência e emergência. A rede de urgência deste município conta com o serviço de acolhimento com classificação de risco para que os casos classificados como urgência tenham o atendimento garantido dentro do prazo estipulado de acordo com sua situação, com aplicação de protocolos assistenciais e administrativos. Além disso, todas as unidades de urgência já são estruturadas com equipamentos e recursos humanos necessários e qualificados para o cumprimento de suas finalidades.



# Desenvolvimento Social

## 3.6. SAÚDE

### Informações Apuradas

Assim, os usuários que procuram a rede pública para assistência médica, devem se dirigir as 29 Unidades de Atenção Básica para o agendamento de consultas ambulatoriais, antes de procurar Unidades de Urgência 24 horas para o atendimento de sintomas de baixa gravidade.

- ✓ **05 - Unidades de Saúde (implantar/reformar e equipar):** Em relação à implantação de outras novas unidades, haverá necessidade de estudos futuros para divisão de áreas de abrangência; para implantação das novas equipes haverá necessidade de dotação orçamentária para implemento de recursos humanos, além de investimento na estrutura física de algumas unidades. Porém, já há proposituras para construção de novas unidades, reserva de área pública para algumas construções e licitação aberta para outras;
- ✓ **06 – Atenção em domicílio:** Todas as Unidades da região trabalham na lógica da Estratégia de Saúde da Família e realizam acolhimento à demanda espontânea e visitas domiciliares a pacientes acamados e com dificuldade de locomoção de acordo com a demanda identificada pelas equipes, ainda disponibilizam equipamentos para serem emprestados aos usuários do SUS que se enquadram nos critérios estabelecidos pelo SAD – Serviço de Atendimento Domiciliar.
- ✓ **07 – Outros (medicamentos/NASF/segurança no posto/vagas para idosos acamados):** Em relação aos medicamentos, o Município realiza a programação de medicamentos levando-se em conta as demandas da rede, o estoque disponível e o tempo necessário ao processo licitatório, de forma a se garantir o acesso contínuo aos medicamentos padronizados na REMUME (Relação de Medicamentos Essenciais).



# Desenvolvimento Social

## 3.6. SAÚDE

### Informações Apuradas

A falta pontual de alguns medicamentos tem como justificativa a não entrega no prazo determinado no contrato de fornecimento, o atraso das entregas se agravou na a pandemia, visto que, com frequência foi relatada a falta de matéria prima e dificuldade na produção de medicamentos com muitas empresas solicitando a descontinuação temporária de fabricação de produtos junto à ANVISA.

- Em relação à equipe NASF, o atendimento não foi interrompido, continua ativo nas Unidades como equipe multiprofissional e em 2022, estava em fase de reorganização dos processos de trabalho.
- Em relação à Segurança nas Unidades de Saúde, cumpre esclarecer que as citadas unidades são monitoradas pela Guarda Civil Municipal, que foi cientificada acerca dos apontamentos de prioridade realizados pela população.
- Em relação a solicitação para ampliação de atendimentos à idosos acamados em hospitais, a Secretaria Municipal de Saúde em conjunto com a Secretaria Municipal de Assistência Social iniciou em 2022, uma discussão com o objetivo de definir estratégias para possíveis soluções a serem implementadas no Município visto atualmente todas as vagas destinadas ao paciente dependente (acamado), são acessadas via DRS XV, com critérios definidos e governabilidade do Estado.



# Desenvolvimento Social

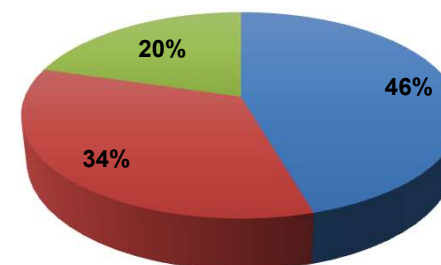
## 3.7. TRABALHO E RENDA

| Cód. | Indicação de Prioridade  | Total de Indicações |
|------|--|---------------------|
| 01   | Capacitações e cursos profissionalizantes (implantar/melhorar/ampliar atendimento) | 299                 |
| 02   | Balcão de Empregos (melhorar/ampliar atendimento)                                  | 224                 |
| 03   | Cooperativas (implantar/melhorar/ampliar)  | 134                 |

**TOTAL DE INDICAÇÕES NA ÁREA: 657**

### PROPORÇÃO POR INDICAÇÃO

■ Cod. 01 ■ Cod. 02 ■ Cod. 03







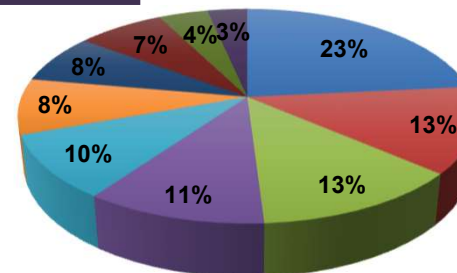
# Desenvolvimento Social

## 3.7. TRABALHO E RENDA

| QUADRO DEMONSTRATIVO POR REGIÃO |                          |            |            |            |
|---------------------------------|--------------------------|------------|------------|------------|
| REGIÃO                          | Quantidade de Indicações |            |            | TOTAL      |
|                                 | Cód. 01                  | Cód. 02    | Cód. 03    |            |
| Bosque                          | 76                       | 51         | 27         | 154        |
| Central                         | 24                       | 19         | 12         | 55         |
| CEU                             | 29                       | 27         | 15         | 71         |
| Cidade da Criança               | 23                       | 18         | 07         | 48         |
| HB                              | 26                       | 18         | 19         | 63         |
| Pinheirinho                     | 39                       | 31         | 15         | 85         |
| Represa                         | 21                       | 14         | 14         | 49         |
| Schmitt                         | 11                       | 06         | 05         | 22         |
| Talhado                         | 40                       | 29         | 14         | 83         |
| Vila Toninho                    | 10                       | 11         | 06         | 27         |
| <b>TOTAL:</b>                   | <b>299</b>               | <b>224</b> | <b>134</b> | <b>657</b> |

### PROPORÇÃO DE INDICAÇÕES POR REGIÃO

- Bosque
- Talhado
- HB
- Represa
- Vila Toninho
- Pinheirinho
- CEU
- Central
- Cidade da Criança
- Schmitt

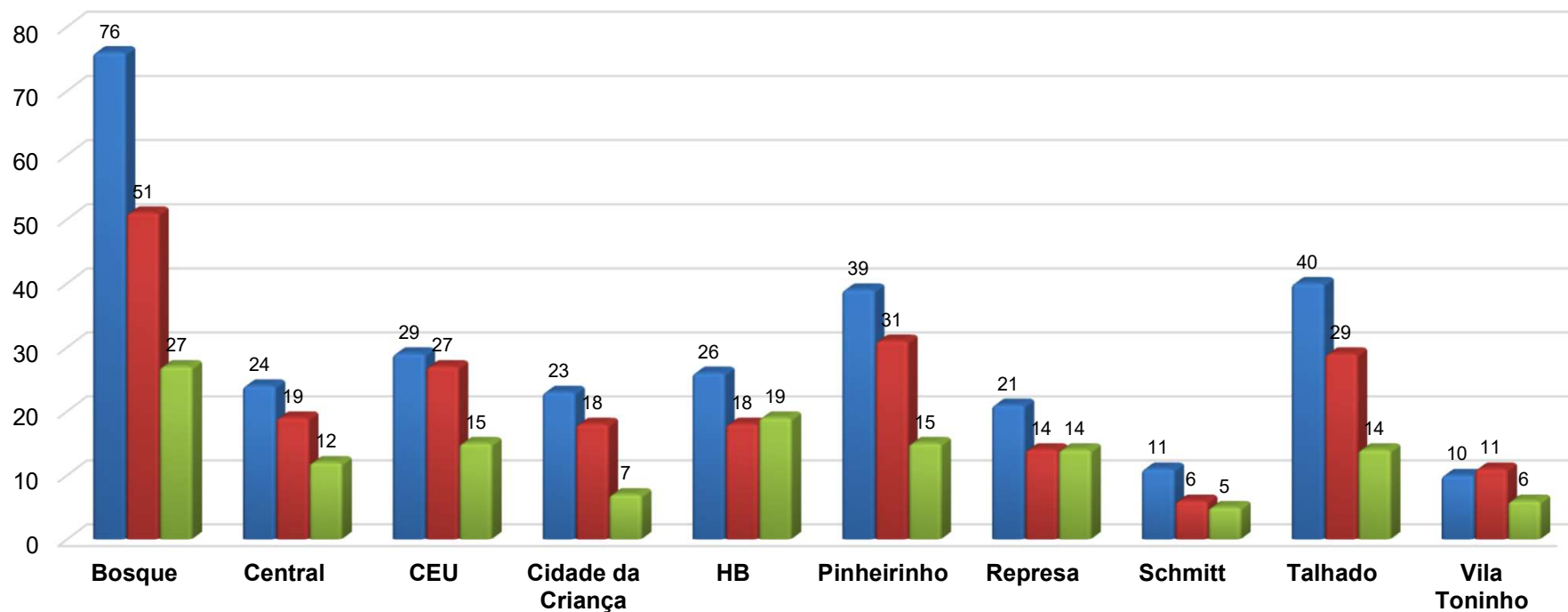




# Desenvolvimento Social

## 3.7. TRABALHO E RENDA

### DEMONSTRATIVO DE INDICAÇÕES POR REGIÃO



- 01 - Capacitações e cursos profissionalizantes (implantar/melhorar/ampliar atendimento)
- 02 - Balcão de Empregos (melhorar/ampliar atendimento)
- 03 - Cooperativas (implantar/melhorar/ampliar)



# Desenvolvimento Social

## 3.7. TRABALHO E RENDA

### Informações Apuradas

Em resposta às indicações de prioridade destacadas pelos munícipes nas audiências públicas, a Secretaria Municipal de Trabalho e Emprego informa que:

- ✓ **01 - Capacitações e cursos profissionalizantes:** Setor específico que trata das necessidades identificadas pelo Balcão de Empregos de qualificação, capacitação e profissionalização, que hoje em atividades itinerantes também executa diversas oficinas e cursos *in loco* para a geração de renda. No quadro a seguir é demonstrado os cursos de qualificação, capacitação e profissionalização disponibilizados pela Secretaria de Trabalho em 2022, tanto os cursos contratados pelo Município, quanto os cursos desenvolvidos em parceria com o SEBRAE, ambos possuem grande margem de desistência, independente da modalidade, visto que a média de formando é de aproximadamente 20%;

### RELATÓRIO DE REFERENTE QUALIFICAÇÃO, CAPACITAÇÃO E PROFISSIONALIZAÇÃO

| Cursos Contratados        | Inscritos | Desistência | Formandos | Mulheres | Homens | Mês         | Modalidade |
|---------------------------|-----------|-------------|-----------|----------|--------|-------------|------------|
| Ovos de páscoa            | 63        | 50          | 13        | 11       | 02     | Março       | presencial |
| Consultor de vendas       | 163       | 146         | 17        | 14       | 03     | Março/Abril | presencial |
| Garçons e copeiras        | 103       | 84          | 19        | 14       | 05     | Maio        | presencial |
| Oficina de bolos caseiros | 65        | 36          | 27        | 15       | 12     | Maio        | presencial |



# Desenvolvimento Social

## 3.7. TRABALHO E RENDA

### Informações Apuradas

#### RELATÓRIO DE REFERENTE QUALIFICAÇÃO, CAPACITAÇÃO E PROFISSIONALIZAÇÃO

| Cursos Parceiros                                      | Inscritos | Desistência | Formandos | Mulheres | Homens | Mês       | Modalidade |
|---|-----------|-------------|-----------|----------|--------|-----------|------------|
| Aprenda a criar conteúdo para Mídias Digitais SEBRAE  | 30        | 28          | 02        | 02       | 00     | Janeiro   | Online     |
| Seja um fotógrafo profissional com seu celular SEBRAE | 30        | 22          | 8         | 04       | 04     | Janeiro   | Online     |
| Seja um especialista em esmaltação em gel SEBRAE      | 18        | 15          | 03        | 03       | 00     | Janeiro   | Presencial |
| Seja um pizzaolo profissional SEBRAE                  | 18        | 11          | 07        | 04       | 03     | Janeiro   | Presencial |
| Seja um especialista em cupcakes SEBRAE               | 18        | 13          | 05        | 03       | 02     | Janeiro   | Presencial |
| Seja um especialista em brigadeiro gourmet SEBRAE     | 18        | 10          | 08        | 08       | 00     | Janeiro   | Presencial |
| Entenda melhor seu cliente e venda mais SEBRAE        | 30        | 29          | 01        | 00       | 01     | Fevereiro | Online     |
| Aprenda a vender melhor no varejo SEBRAE              | 30        | 17          | 03        | 03       | 00     | Fevereiro | Online     |
| Aprenda a vender melhor no varejo SEBRAE              | 30        | 26          | 04        | 03       | 01     | Fevereiro | Online     |



# Desenvolvimento Social

## 3.7. TRABALHO E RENDA

### Informações Apuradas

#### RELATÓRIO DE REFERENTE QUALIFICAÇÃO, CAPACITAÇÃO E PROFISSIONALIZAÇÃO

| Cursos Parceiros  | Inscritos  | Desistência | Formandos  | Mulheres   | Homens    | Mês       | Modalidade |
|---|------------|-------------|------------|------------|-----------|-----------|------------|
| Converta suas vendas criando uma experiência de compra SEBRAE | 30         | 21          | 09         | 09         | 00        | Fevereiro | Online     |
| Higiene nos alimentos de seu negócio SEBRAE                   | 30         | 18          | 12         | 08         | 04        | Fevereiro | Online     |
| Técnicas para desenvolver seu comércio eletrônico SEBRAE      | 30         | 27          | 03         | 02         | 01        | Fevereiro | Online     |
| <b>Total:</b>   | <b>706</b> | <b>565</b>  | <b>141</b> | <b>103</b> | <b>38</b> |           |            |

**02 - Balcão de Empregos:** Com 3 postos de atendimento e média de mais de 600 vagas disponíveis por mês em diversas áreas, além das atividades itinerantes do balcão que são as atividades *in loco* nas regiões do município, feitas através de um ônibus preparado para o atendimento ao público; Quanto ao Balcão de Empregos Itinerante: Atendimento em todas regiões com presença nos 13 CRAS do município, demais aparelhos públicos municipais e entes federados interessado no serviço.

|                         |                     |
|-------------------------|---------------------|
| Contratações no período | 3.587               |
| Empresas Anunciantes    | 618                 |
| <b>Salário Médio</b>    | <b>R\$ 1.876,22</b> |



# Desenvolvimento Social

## 3.7. TRABALHO E RENDA

### Informações Apuradas

#### Principais Vagas Oferecidas –Balcão Itinerante 2022

| Vaga                      | Qtd. |
|---------------------------|------|
| Vendedor                  | 868  |
| Auxiliar de Expedição     | 186  |
| Auxiliar de Telemarketing | 182  |
| Telemarketing             | 173  |
| Cuidador de Idoso         | 168  |
| Pedreiro                  | 156  |
| Babá                      | 150  |
| Motorista                 | 150  |
| Atendente de Call Center  | 147  |
| Ajudante de Obra          | 125  |
| Auxiliar de Enfermagem    | 122  |
| Atendente de Lanchonete   | 120  |
| Auxiliar de Produção      | 110  |
| Babá Berçarista           | 95   |

#### Principais Vagas Oferecidas –Balcão Itinerante 2022

| Vaga                        | Qtd. |
|-----------------------------|------|
| Prof. de Apoio Saúde        | 95   |
| Auxiliar de Enfermagem      | 122  |
| Auxiliar de Limpeza         | 93   |
| Consultor de Vendas Externo | 90   |
| Estágios                    | 70   |
| Serviços Gerais             | 70   |
| Auxiliar de Cozinha         | 69   |
| Auxiliar de Serviços Gerais | 56   |
| Ajudante Geral              | 54   |
| Atendente                   | 52   |
| Auxiliar Adm. PCD           | 50   |
| Auxiliar Administrativo     | 49   |
| Auxiliar Técnico enfermagem | 48   |
| Pintor                      | 48   |



# Desenvolvimento Social

## 3.7. TRABALHO E RENDA

### Informações Apuradas

- No período foram disponibilizadas 8.343 vagas, conforme dados apurados abaixo:

| Disponibilizadas pelo sexo do candidato |              |
|---|--------------|
| Sexo                                    | Qtd.         |
| Feminino                                | 1.385        |
| Masculino                               | 1.885        |
| Indiferente                             | 5.073        |
| <b>Total</b>                            | <b>8.343</b> |

| Nível de Escolaridade requerido |       |
|---------------------------------|-------|
| Escolaridade                    | Qtd.  |
| Analfabetos                     | 35    |
| Fundamental Incompleto          | 323   |
| Fundamental Completo            | 570   |
| Médio Incompleto                | 329   |
| Médio Completo                  | 6.493 |
| Superior Incompleto             | 128   |
| Superior Completo               | 282   |
| Alguma Especialização           | 175   |
| Pós Graduação Strictu Sensu     | 08    |



# Desenvolvimento Social

## 3.7. TRABALHO E RENDA

### Informações Apuradas

| Região            | Atendimentos: | Homens:    | Mulheres:  | *P.S.:   | Currículos Encaminhados: | Direcionamento: |
|-------------------|---------------|------------|------------|----------|--------------------------|-----------------|
|                   | 59            | 25         | 34         | SIM      | 550                      | 16              |
| Central           | 572           | 260        | 312        | SIM      | 4.200                    | 144             |
| CEU               | 158           | 63         | 95         | SIM      | 1.700                    | 93              |
| Cidade da Criança | 146           | 55         | 91         | SIM      | 1.420                    | 25              |
| HB                | 145           | 65         | 80         | SIM      | 1.300                    | 79              |
| Pinheirinho       | 191           | 77         | 114        | SIM      | 1.700                    | 25              |
| Represa           | 74            | 29         | 45         | SIM      | 730                      | 13              |
| Schmitt           | 80            | 26         | 54         | SIM      | 750                      | 43              |
| Talhado           | 135           | 45         | 90         | NÃO      | 1.180                    | 00              |
| Vila Toninho      | 49            | 20         | 29         | SIM      | 470                      | 04              |
| <b>Total:</b>     | <b>1609</b>   | <b>665</b> | <b>944</b> | <b>*</b> | <b>14.000</b>            | <b>442</b>      |

✓\*P.S.: Processos Seletivos

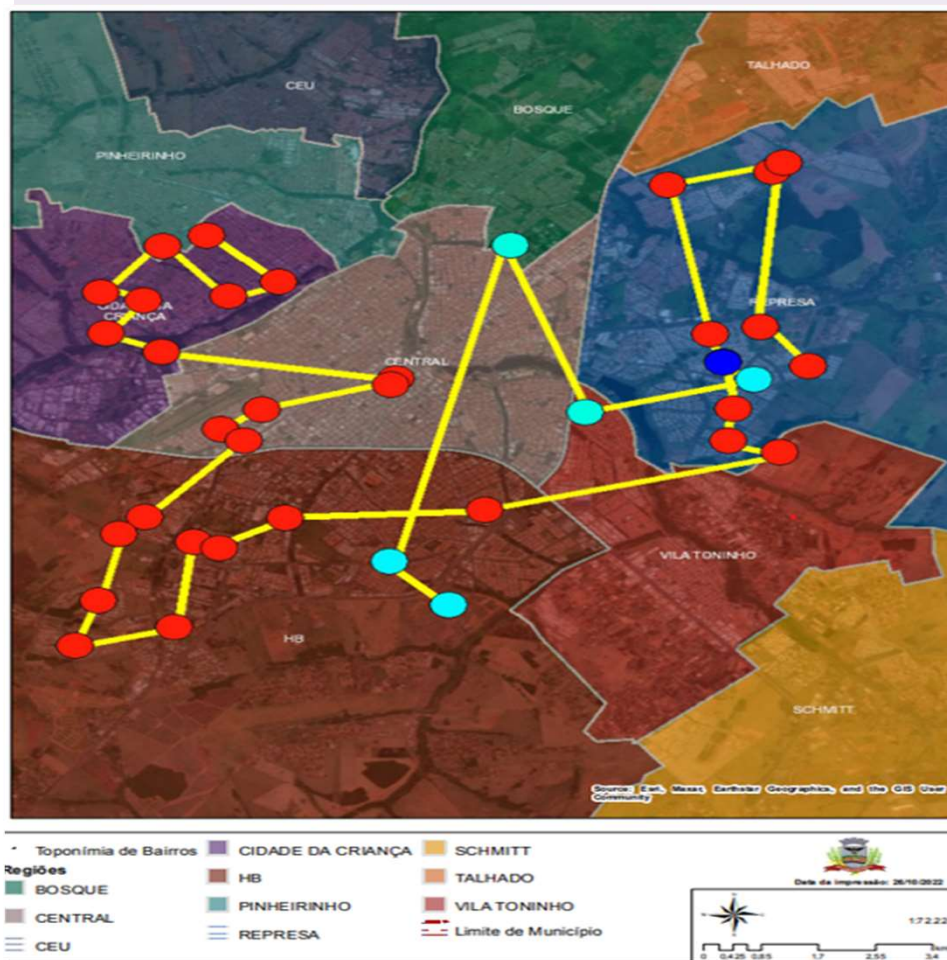




# Desenvolvimento Social

## 3.7. TRABALHO E RENDA

### Informações Apuradas



✓ **03 - Cooperativas:** Através da Lei 13.019-2014, executa parcerias para o cooperativismo nas áreas de panificação e coleta seletiva. Especificamente, atualmente a Secretaria de Trabalho possui parceria com:

- Cooperlagos e a ARES, com o objetivo de geração de empregos e renda com atuação na preservação do meio ambiente e coleta de resíduos sólidos, além de qualificação e capacitação, bolsas de estudo e consequente geração de renda para formação de agentes de coleta de resíduos sólidos.

- MAPA GERAL DE ÁREA DE ATUAÇÃO DO COOPERATIVISMO NO MUNICÍPIO (vermelho COOPERLAGOS / Azul ARES)



# Relação dos Bairros que Compõem as Regiões

## RELAÇÃO DE BAIRROS REGIÃO DO BOSQUE

- Azulão
- Bosque da Felicidade
- Chácaras de Recreio Felicidade
- Distrito Industrial Dr. Carlos Arnaldo Silva
- Egdio Zani
- Estância Santo Antônio
- Estância Bosque Verde
- Estância Cavalari I
- Estancia Gramado
- Estância Primavera
- Estância Primavera IV
- Estância Primavera I
- Estância Primavera III
- Estância São João
- Estância São João I – Vila Elmaz
- Estância São João II – Vila Elmaz
- Flor de Bairro
- Jardim Castelinho
- Jardim Castelinho III
- Jardim Solidariedade
- Jardim das Acácias
- Jardim do Bosque
- Jardim do Bosque II
- Jardim do Lago
- Jardim Felicidade

- Jardim Giuliane
- Jardim Juliana
- Jardim Juliana II
- Jardim Nazaré
- Jardim Norte
- Jardim Santa Rosa II
- Jardim São Bento
- Jardim Senedu
- Jardim Seyon
- Jardim Urupês
- Jardim Vitória 01
- Jardim Vitória 02
- Jardim Vitória Régia
- São Paulo II
- Loteamento Clube V
- Maria Cristina I
- Maria Cristina II
- Mini Distrito Giuliane I
- Mini Distrito Ind. Ernesto Garcia Lopes
- Mini Distrito João Paulo II – mini 1
- Nevada
- Parque da Flores I
- Parque das Flores II
- Parque Jaguaré
- Parque Res. Castelinho



# Relação dos Bairros que Compõem as Regiões

## RELAÇÃO DE BAIRROS REGIÃO DO BOSQUE

- Parque Rio Reno
- Residencial Amazonas
- Residencial Garcia I
- Residencial Garcia II
- Residencial Machado I
- Residencial Monterey
- Residencial Santa Ana

- São José do Rio Preto I
- Vale Verde II
- Vale Verde III
- Vila Clementina
- Vila Elmaz
- Vila Madalena
- Világio Vitória

## RELAÇÃO DE BAIRROS REGIÃO CENTRAL

- Bairro Boa Visa
- Bairro Centro
- Cond. Hab. S. José do Rio Preto 11+12
- Jardim Alto Alegre
- Jardim Alto Rio Preto
- Jardim Alvorada
- Jardim América
- Jardim Americano
- Jardim Analice
- Jardim Bela Vista
- Jardim Bordon
- Jardim Canaã
- Jardim Conceição

- Jardim Conconhas
- Jardim Seixas
- Jardim Estrela
- Jardim Europa
- Jardim Fuscaldo
- Jardim Herculano
- Jardim Maria Cândida
- Jardim Municipal
- Jardim Paulista
- Jardim Primavera
- Jardim Regina Maura
- Jardim Roseana
- Jardim Rosely



# Relação dos Bairros que Compõem as Regiões

## RELAÇÃO DE BAIRROS REGIÃO CENTRAL

- Jardim Santa Rosa I
- Jardim Santo Antônio
- Jardim São Paulo
- Jardim São Vicente
- Jardim Sônia
- Jardim Susana
- Jardim Vera Lúcia
- Jardim Vieira
- João Gonçalves da Silva
- Loteamento Caparroz
- Loteamento Cherubini
- Loteamento Giachetto
- Loteamento Jayme Rosário
- Loteamento São Luiz
- Loteamento Spínola de Castro
- Novo Aeroporto
- Parque Celeste
- Parque Industrial
- Parque Res. Com. Mançor Daud
- Parque Res. Joaquim Nabuco
- Residencial Mon Village
- Retalhamento Caparroz
- Retalhamento Edson José de Jorge
- Retalhamento Frederico Freitas
- Retalhamento Jaime Spínola de Castro

- Retalhamento José A. Tomazelli
- Ret. Luiz Carlos Machado Campos
- Retalhamento Paulo Nimer
- Retalhamento Reinaldo Chiqueto
- Retalhamento Reis
- Retalhamento Tarraf Filhos Ltda
- Retalhamento Vânia Marta
- Retalhamento Vilanova
- Roseiral
- Santos Dumont
- Vila Aeroporto
- Vila Anchieta
- Vila Angélica
- Vila Angélica II
- Vila Aurora
- Vila Bancária
- Vila Boa Esperança
- Vila Bom Jesus
- Vila Capitão Luiz Pinto de Moraes
- Vila Córdula
- Vila Cristina
- Vila Cruzeiro
- Vila Curti
- Vila Dias
- Vila Diniz



# Relação dos Bairros que Compõem as Regiões

## RELAÇÃO DE BAIROS REGIÃO CENTRAL

- Vila Diva
- Vila Dório
- Vila Elvira
- Vila Ercília
- Vila Esplanada
- Vila Falavina
- Vila Ferroviária
- Vila Fiorezzi
- Vila Gasbarro
- Vila Goyos
- Vila Guararema
- Vila Ideal
- Vila Imperial
- Vila Ipiranga
- Vila Itália
- Vila Lisboa
- Vila Maceno
- Vila Mafalda
- Vila Mangini

- Vila Maria
- Vila Moná
- Vila Moreira
- Vila Mossoró
- Vila Nossa Senhora Aparecida
- Vila Nossa Senhora da Paz
- Vila Nossa Senhora de Fátima
- Vila Nossa Senhora do Carmo
- Vila Novaes
- Vila Progresso
- Vila Redentora
- Vila Santa Cruz
- Vila Santa Izabel
- Vila Santa Tereza
- Vila Santo Antônio
- Vila São Luiz Gonzaga
- Vila Tonello
- Vila Zilda



# Relação dos Bairros que Compõem as Regiões

## RELAÇÃO DE BAIROS REGIÃO CEU

- Alpes do Norte
- Areia Branca
- Centro Comercial Jd. Santo Antônio I
- Cidade Alta
- Conj. Hab. S. J. Rio Preto F - Duas Vendas
- Conj. Hab. S. J. Rio Preto G - Duas Vendas
- Conj. Hab. Santo Antônio I
- Estância Bela Vista Ipiguá
- Estância Galiléia
- Estância Morada Do Sol
- Estância Nossa Senhora De Lourdes
- Forlife Cidade Norte
- Forlife Parque Norte
- Jardim Arroyo
- Jardim Caetano II
- Jardim Helena
- Jardim Marajó
- Jardim Marajó I
- Jardim Nunes
- Jardim NUNES 2
- Jardim PARIS
- Jardim Planalto
- Jardim Santo Antônio I
- Jardim Simões
- Jorge Rodrigues

- Luzia Polotto
- Mais Viver São José Do Rio Preto
- Manoel Del Arco
- Maria Clara 2
- Minidist. Ind. Centenário da Emancipação
- Morada do Sol
- Nova Esperança
- Parque da Cidadania
- Parque das Perdizes
- Parque Juriti
- Parque Rio Elba
- Parque Rio Negro
- Recanto das Aves
- Recanto Duas Vendas
- Renascer
- Res. Sebastião Guilher Padilia 01
- Res. Sebastião Guilher Padilia 02
- Res. Sebastião Guilher Padilia 03
- Residencial Caetano
- Residencial Figueiredo
- Residencial Jéssica
- Residencial Vista Norte
- Rios Di Spagna
- Rios Do Sul
- Setparque Avenida 2



# Relação dos Bairros que Compõem as Regiões

## RELAÇÃO DE BAIROS REGIÃO CEU

- Setparque Horizonte
- Tarraf Vila Sol Cidade Norte

- Vila Lobos
- Zé Menino

## RELAÇÃO DE BAIROS REGIÃO CIDADE DA CRIANÇA

- Ary Attab
- Ary Attab II
- Ary Attab III
- Clube de Moradia Jardim do Cedro
- Conj. Hab. Costa do Sol
- Conj. Res. Villa Borghese I
- Conj. Res. Villa Borghese II
- Conj. Res. Villa Borghese III
- Distrito Industrial Waldemar de Oliveira Verdi
- Eldorado ( 1ª parte )
- Eldorado ( 2ª parte )
- Eldorado ( 3ª parte ) I
- Eldorado ( 3ª parte ) II
- Eldorado ( 3ª parte )
- Eldorado ( 4ª parte )
- Gonzaga de Campos
- Jardim Alice
- Jardim Anielli
- Jardim Antonieta

- Jardim Antonieta
- Jardim Belo Horizonte - 'CECAP'
- Jardim Bianco
- Jardim Gisete
- Jardim Henriqueta
- Jardim Los Angeles
- Jardim Nossa Senhora da Penha
- Jardim Residencial Etemp
- Jardim Santa Ângela
- Jardim Santa Lúcia
- Jardim Vetorasso
- Jardim Vista Bela
- Jardins Rio Preto
- João da Silva II
- Loteamento Porto Seguro
- Loteamento Renata Tarraf
- Macedo Teles II
- Maria Zorita
- Minidist. Ind. Solo Sagrado



# Relação dos Bairros que Compõem as Regiões

## RELAÇÃO DE BAIRROS REGIÃO CIDADE DA CRIANÇA

- Parque das Aroeiras
- Parque das Aroeiras II
- Parque do Sol
- Parque Res. Universo
- Parque Residencial Lauriano Tebar
- Residencial Rio das Flores II
- Residencial Anna Angélica
- Residencial das Américas
- Residencial Eldorado
- Residencial Gabriella
- Residencial J. Liso
- Residencial J. Macedo
- Residencial Macedo Teles I
- Residencial Maria Drumond
- Residencial Marialda Mello
- Residencial Mirante

- Residencial Monte Verde
- Residencial Nato Vetorasso
- Residencial Palestra
- Residencial Rio das Flores
- Residencial Santa Cruz
- Retalhamento Crispim Siqueira
- Retalhamento Elizeu Carlos Pinto
- Retalhamento Hélio Cherubini
- Retalhamento Hélio Cherubini
- Santa Bárbara
- São José do Rio Preto J
- São José do Rio Preto L
- Vila Romana
- Vila São Jorge
- Vila São José Operário
- Vila União

## RELAÇÃO DE BAIRROS REGIÃO HB

- Abílio Jorge Cury
- Bairro Bom Jardim
- Bairro Universitário
- Bosque da Saúde
- Bosque das Vivendas

- Chácara Municipal
- Chácara Rec. San Fernando Valley
- Cidade Jardim
- Cidade Nova
- Complexo Multifuncional Carareto





# Relação dos Bairros que Compõem as Regiões

## RELAÇÃO DE BAIROS REGIÃO HB

- Cond. da Matinha Las Palmas
- Cond. Res. Forest Hill
- Cond. Res. Green Garden
- Cond. Res. Green Palm
- Cond. Res. Green Park
- Cond. Res. Green Village I
- Cond. Res. Green Village II
- Cond. Res. San Lorenzo
- Condomínio Bosque Vivendas
- Condomínio Bourgainville
- Condomínio dos Pássaros
- Condomínio Green Village III
- Condomínio Harmonia Residence
- Condomínio Port Ville
- Condomínio Recanto Real
- COPLAN
- Débora Cristina
- Dist. Industrial Ulysses da Silveira Guimarães
- Eco Village I
- Eparque Mirage
- Eplenum Tresor
- Estância Dois De Abril
- Estância Santa Inês I
- Estância Santa Maria
- Estância São Marcos II

- Estância São Marcos IV
- Estância São Pedro Vila Azul
- Estância Unitra
- Europark
- Europark 1
- Europark 2
- Francisco Fernandes
- Georgina Business Park
- Green Fiels Residence Club
- Green Valley Edge City
- Higienópolis
- Jardim das Vivendas
- Jardim Aclimação
- Jardim Brasilusa
- Jardim do Centro
- Jardim do Norte
- Jardim do Sul
- Jardim Maracanã
- Jardim Michel Jacob
- Jardim Morumbi
- Jardim Moysés Miguel Haddad
- Jardim Novo Mundo
- Jardim Ouro Verde
- Jardim Panorama
- Jardim Paulistano



# Relação dos Bairros que Compõem as Regiões

## RELAÇÃO DE BAIROS REGIÃO HB

- Jardim Pinheiros
- Jardim Redentor
- Jardim Santa Catarina
- Jardim Santa Luzia
- Jardim Santa Maria
- Jardim São Francisco
- Jardim São Marco
- Jardim Tarraf
- Jardim Tarraf II
- Jardim Tarraf III
- Jardim Urano
- Jardim Viena
- Jardim Viena I
- Jardim Vitagliano
- Jardim Vivendas
- Jardim Walkiria
- Jardim Walkiria 90
- Loteamento Eco Village
- Nosso Senhor do Bonfim
- Nova Redentora
- Park Azul
- Parque dos Pássaros
- Parque Estoril
- Parque Quinta das Paineiras
- PARTEC Vanda Karina Simei Bolçone

- Polo Joalheiro
- Praças Golfe
- Prolongamento do Jardim Novo Mundo
- Residencial Quinta do Golfe
- Residencial Quinta do Golfe 2
- Residencial Quinta do Golfe 4
- Residencial ALAMEDA DO SUL
- Residencial Alba
- Residencial Auferville I
- Residencial Auferville II
- Residencial Auferville III
- Residencial Auferville IV
- Residencial Colina Azul
- Residencial Plaza Sul
- Residencial Portal do Sul
- Residencial Reserva da Mata
- Retalhamento Godoy
- Retalhamento João José de Paula
- Retalhamento Stefanini
- Retalhamento Vitório Ferrari
- Santa Apolônia
- Santa Inês - Estância
- São Miguel Arcanjo I
- Spázio Rio Colorado
- Spazio Rio D'ouro



# Relação dos Bairros que Compõem as Regiões

## RELAÇÃO DE BAIROS REGIÃO HB

- Spázio Rio Tejo
- Tangará
- Terra Nova Green Life
- Terra Nova Green Life II
- Vila Santa Cândida
- Vila São João
- Vila São Joaquim
- Vila São José

- Vila São Manoel
- Vila São Pedro
- Vila Sinibaldi
- Village Flamboyant
- Village La Montagne
- Village Santa Helena
- Villaggio Harmonia

## RELAÇÃO DE BAIROS REGIÃO PINHEIRINHO

- Alto das Andorinhas
- Bela Vista Mirassolândia
- Bom Sucesso
- Califórnia
- Chácaras Tranquilidade
- Colorado
- Dom Lafayette Libânio
- Deco Parque Empresarial Norte
- Estância Alvorada
- Estância Alvorada II
- Est. Nossa Senhora Aparecida - Mirassolândia

- Estância Santa Edwirges I
- Estância Santa Edwirges II
- Estância Santo Antônio - Mirassolândia
- Estância Vista Bonita
- Estraviz
- Floresta Park
- Flórida Park
- Forlife Grandes Lagos
- Jardim Antunes
- Jardim Astúrias
- Jardim Braga



# Relação dos Bairros que Compõem as Regiões

## RELAÇÃO DE BAIRROS REGIÃO PINHEIRINHO

- Jardim Campo Belo
- Jardim Das Oliveiras
- Jardim Dos Buritis
- Jardim Ielar
- Jardim Itapema
- Jardim Itapema II
- Jardim Maria Lúcia
- Jardim Mugnaini
- Jardim Paraíso
- Luiza
- Mafalda II
- Maria Clara
- Minidist. Ind. Anatol Konarski
- Minidist. Ind. Ary Attab
- Minidist. Ind. Edson Pupim
- Minidist. Ind. Heitor José Eiras Garcia I
- Minidist. Ind. Heitor José Eiras Garcia II
- Minidist. Ind. José Felipe Antônio
- Minidist. Ind. Prof. Adail Vetorazzo
- Moradas Rio Preto
- Nonaka
- Parque Residencial Dignidade
- Parque Residencial Edson Baffi

- Parque Residencial João Da Silva
- Parque Residencial Nature I
- Parque Rio Corais
- Parque Rio das Pedras
- Pousada Dos Pássaros
- Residencial Ana Célia
- Residencial Ana Célia II
- Residencial das Laranjeiras
- Residencial Jatobás
- Residencial José Bernardo Coelho
- Residencial Santa Inês
- Residencial Vista Alegre
- São Thomaz
- São Thomaz II
- Solo Sagrado
- Solo Sagrado I
- Spazio Rio Fraser
- Todos os Santos
- Vale do Sol
- Vila Mayor
- Vila Miguelzinho
- Village Rio da Prata



# Relação dos Bairros que Compõem as Regiões

## RELAÇÃO DE BAIRROS REGIÃO REPRESA

- Centro Comercial Belvedere Mall
- Complexo Rios Di Itália
- Condomínio Garden Village
- Conj. Hab. São José Do Rio Preto K
- Eparque Rio Preto Leste
- Estância Do Pica Pau Amarelo
- Estância Santa Helena
- Figueira II
- Giardino - Casas De Florença
- Jardim Anice
- Jardim Jandira
- Jardim Leste
- Jardim Marambaia
- Jardim VISTA ALEGRE
- Jardim Yolanda
- Jardins De Athenas
- Jardins De Barcelona
- Maria Julia
- Morada Real (Dharma Ville)
- Parque Rio Araguaia
- Parque BR - Empresarial E Logistica
- Parque Da Liberdade I
- Parque Da Liberdade II
- Parque Da Liberdade III
- Parque Da Liberdade IV

- Parque Da Liberdade V
- Parque Da Liberdade VI
- Parque Residencial Damha
- Parque Residencial Damha IV
- Parque Residencial Damha V
- Parque Residencial Damha VI
- Parque São Miguel
- Pleno Vila Flora
- Recanto Dos Eduardos
- Recanto São Lucas
- Residencial Gaivota I
- Residencial Gaivota II
- Residencial Dr. João Tajara
- Residencial E Empresarial Ascolo Martin
- Residencial Jardins
- Residencial Luz Da Esperança
- Residencial Marcia
- Residencial Santa Filomena
- Residencial Três Marias
- Residencial Vila Felicitá
- Residencial Vila Flora
- São Deocleciano
- São Deocleciano II
- São Deocleciano III
- Spazio Rio Pérola



# Relação dos Bairros que Compõem as Regiões

## RELAÇÃO DE BAIROS REGIÃO REPRESA

- Terra Nova R Preto - Garden Village II
- Terra Nova Rodobens-rio Preto-belvedere I
- Urban Fortes I
- Vila Pompéia
- Villa Cassini
- Village Damha Rio Preto II

- Village Damha Rio Preto III
- Village Imperial Residence
- Village Maria Stella
- Village Rio Preto
- Village Rio Sena
- Village Rio Volga

## RELAÇÃO DE BAIROS REGIÃO SCHMITT

- Ana Claudia
- Antoniassi - Loteamento Residencial
- Chácara Bela Vista - 1ª Parte
- Chácara Bela Vista - 2ª Parte
- Empresarial Spotti
- Engenheiro Schmitt
- Eplatz Rio Preto
- Estância Manacás
- Estância Nossa Senhora De Fátima
- Estância Primavera II
- Estância Santa Catarina
- Fazenda Rio Preto
- Ideal Life Ecolazer Residence
- Jardim Schmidt
- Jardim Veneza

- João Bernardino De Souza
- Parque Das Amoras
- Parque Das Amoras II
- Pq. Res. Buona Vita
- Residencial Cortina D'ampezzo
- Residencial Da Fraternidade
- Residencial Da Fraternidade 2
- Residencial Da Fraternidade 3
- Residencial Maria Adélia
- Residencial Maza
- Santa Luzia
- Santa Maria Schmitt
- Santa Regina
- São Francisco
- São João Pitangueiras
- Setjardim Engenheiro Schmitt



# Relação dos Bairros que Compõem as Regiões

## RELAÇÃO DE BAIROS REGIÃO TALHADO

- Auferville V
- Augusto da Silva
- Centro Empresarial BR-153
- Chác. Rec. Nossa Senhora do Líbano
- Chácara Rec. Parque do Sabiá
- Conj. Hab. São José do Rio Preto O
- Estância San Luiz I
- Estância São Judas Tadeu
- Estância São Luiz I
- Estância Sossego
- Jardins de Montalcino

- Maisparque Rio Preto
- Maria Serantes
- Residencial Alta Vista
- Residencial da Amizade
- Residencial da Lealdade
- Setvalley
- Setvalley II
- Setvalley III
- Talhado
- Terras de São José

## RELAÇÃO DE BAIROS REGIÃO VILA TONINHO

- Centro Industrial Pascutti
- Chácaras Jockey Club
- Condomínio Vitoria São Judas
- Conj. Hab. Cristo Rei
- Conj. Hab. Guiomar Assad Calil - CAIC
- Conj. Hab. Guiomar Assad Calil - CAIC II
- Estância Recreio
- Estâncias Jockey Clube
- Jardim dos Gomes
- Jardim Moreno

- Jardim Soraya
- Jardim Zaira
- Loteamento São Jorge
- Mini Distrito Tancredo Neves
- Morada Campestre
- Nilza Helena
- Parque Ind. Campo Verde
- Parque Residencial Cambuí
- Parque Residencial Romano Calil
- Pq. Res. Lauriano Tebar II



# Relação dos Bairros que Compõem as Regiões

## RELAÇÃO DE BAIROS REGIÃO VILA TONINHO

- Quinta da Mata
- Quinta do Lago - LAC LÉMAN
- Quinta do Lago Residence
- Recanto do Lago
- Residencial Setsul
- Residencial Terra Nostra Cambuy
- Residencial Vila Verde

- Retalhamento Guilherme Petrucci
- Retalhamento Jesus Ferreira
- São Judas Tadeu
- SETSUL II - LOTEAMENTO RESIDENCIAL
- Via Veneto
- Vila Hipódromo
- Vila Toninho
- Vitória Régia

