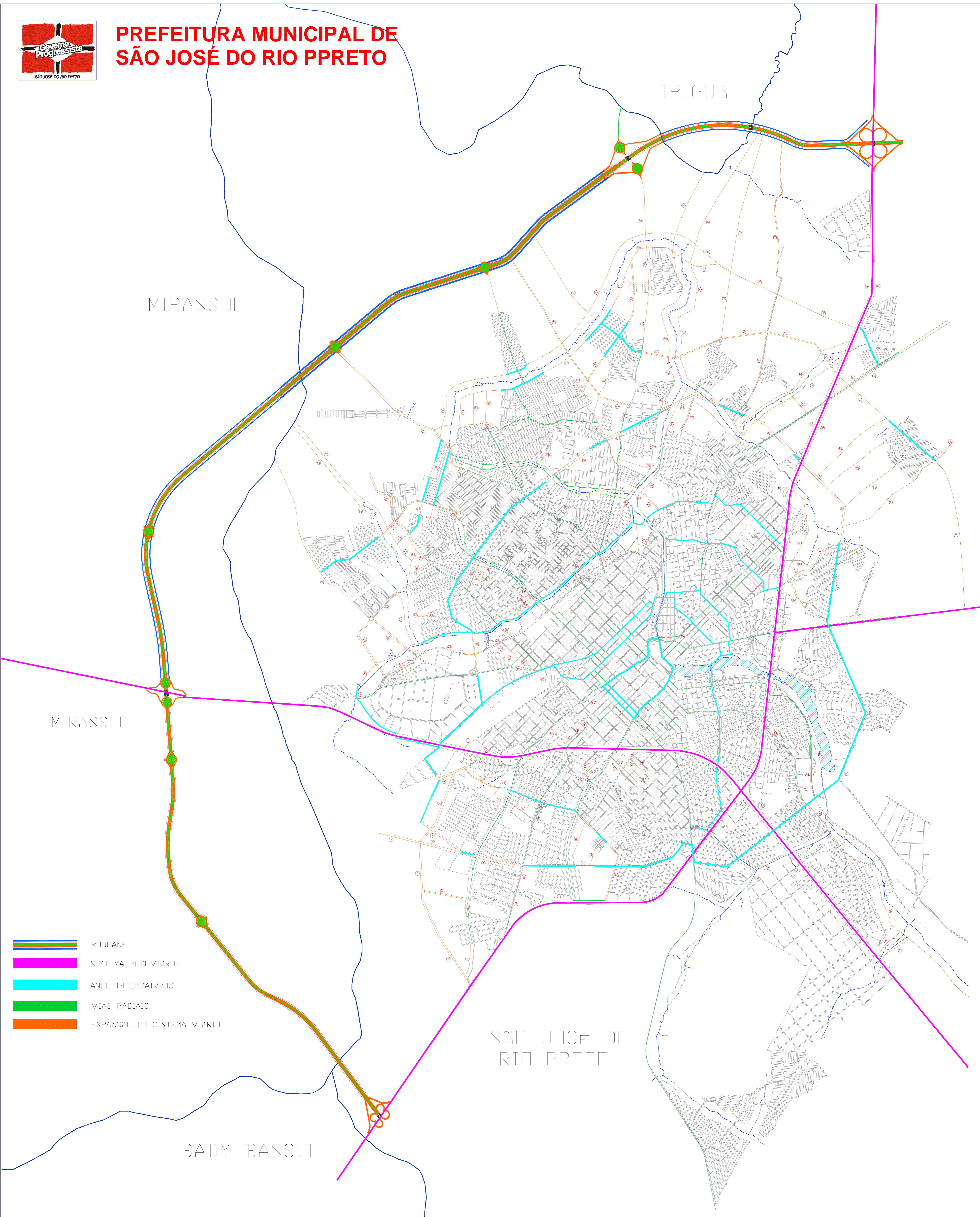


PLANO DE EXPANSÃO VIÁRIA - 2002 - 2020

MAPA Nº 1



**PREFEITURA MUNICIPAL DE
SÃO JOSÉ DO RIO PRETO**








IPIQUÁ

MIRASSOL

MIRASSOL

SÃO JOSÉ DO
RIO PRETO

BADY BASSIT

-  RODDANEL
-  SISTEMA RODOVIÁRIO
-  ANEL INTERBAIRROS
-  VIAS RADIAIS
-  EXPANSÃO DO SISTEMA VIÁRIO